

REGIONE  
ABRUZZO



# **ACCORDO DI COESIONE 2021 – 2027**

## **INTERVENTI DI NUOVA INFRASTRUTTURAZIONE E DI MANUTENZIONE STRAORDINARIA**

# RISORSE ASSEGNATE

Province	Agglomerati	IMPORTO DEL FINANZIAMENTO
L'Aquila	Avezzano Bazzano - Pile - Sassa Sulmona	3.100.000,00 €
Chieti	Ateessa Paglieta - Lanciano Mozzagrogna - Casoli - Fara S.Martino Vasto - San Salvo - Val Sinello	12.400.000,00 €
Teramo	S.Atto - Atri - Castellalto - Villa Zaccheo - Canzano - Montecchia - Case Molino - S.Egidio alla Vibrata	4 500 000,00 €



# PROVINCIA DI L'AQUILA

UT	AGGLOMERATI	IMPORTO DEL FINANZIAMENTO	INTERVENTI GIÀ PREVISTI	INTERVENTI PROGRAMMABILI CON ECONOMIE
<b>Avezzano</b>	<b>Avezzano</b>	1 500 000,00 €	Manutenzione della pavimentazione stradale Segnaletica orizzontale e verticale Barriere di sicurezza - guard rail	Manutenzione rete acque meteoriche Ampliamento rete di pubblica illuminazione
<b>L'Aquila</b>	<b>Bazzano-Pile-Sassa</b>	650 000,00 €	Manutenzione della pavimentazione stradale Completamento strade di penetrazione Segnaletica orizzontale e verticale Manutenzione viadotto "Pile"	Manutenzione della pavimentazione stradale Segnaletica orizzontale e verticale
<b>Sulmona</b>	<b>Sulmona</b>	950 000,00 €	Manutenzione della pavimentazione stradale Segnaletica orizzontale e verticale Barriere di sicurezza - guard rail Ampliamento rete di pubblica illuminazione	Manutenzione della pavimentazione stradale Segnaletica orizzontale e verticale





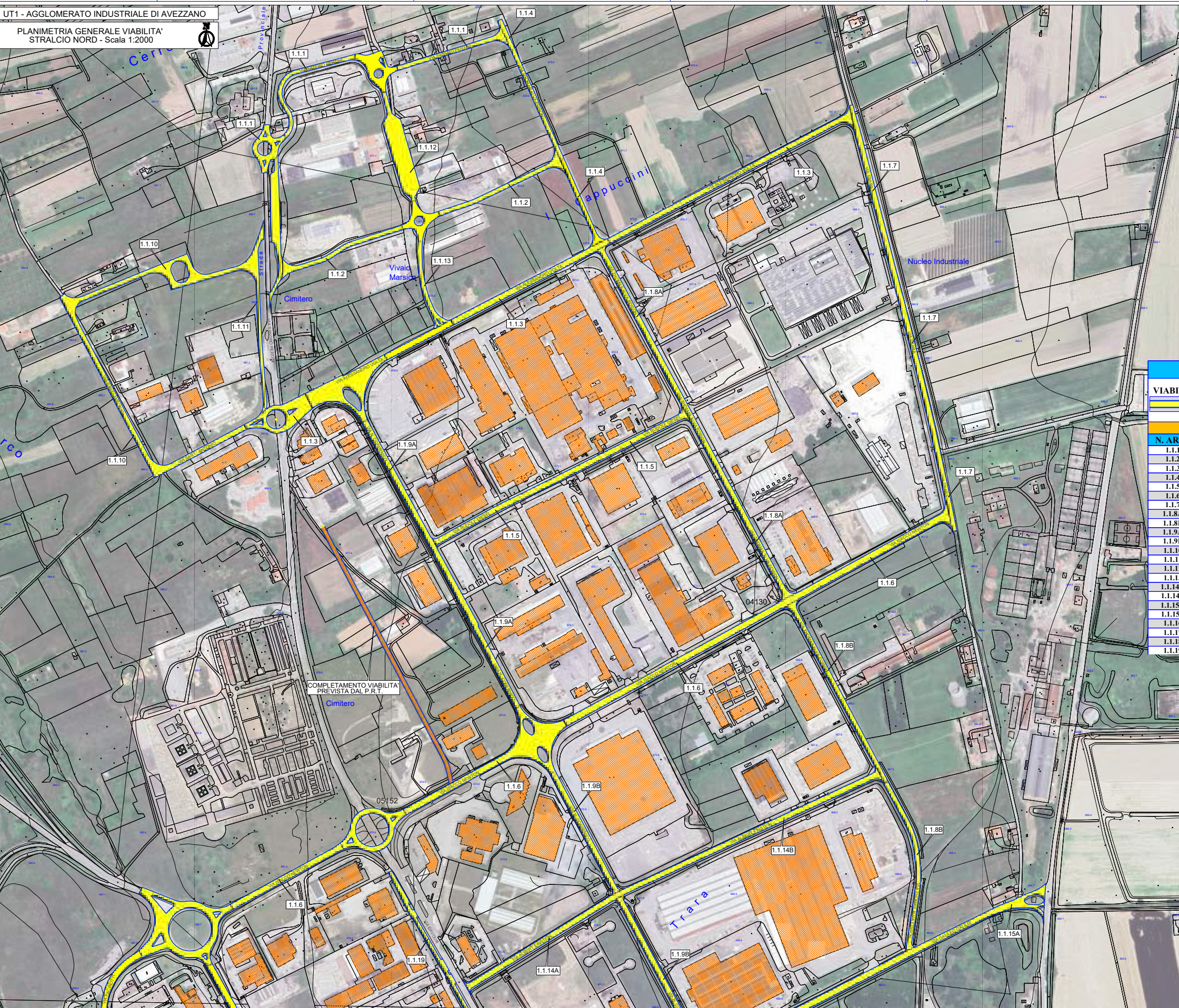








# Agglomerato industriale di Avezzano - Stralcio NORD



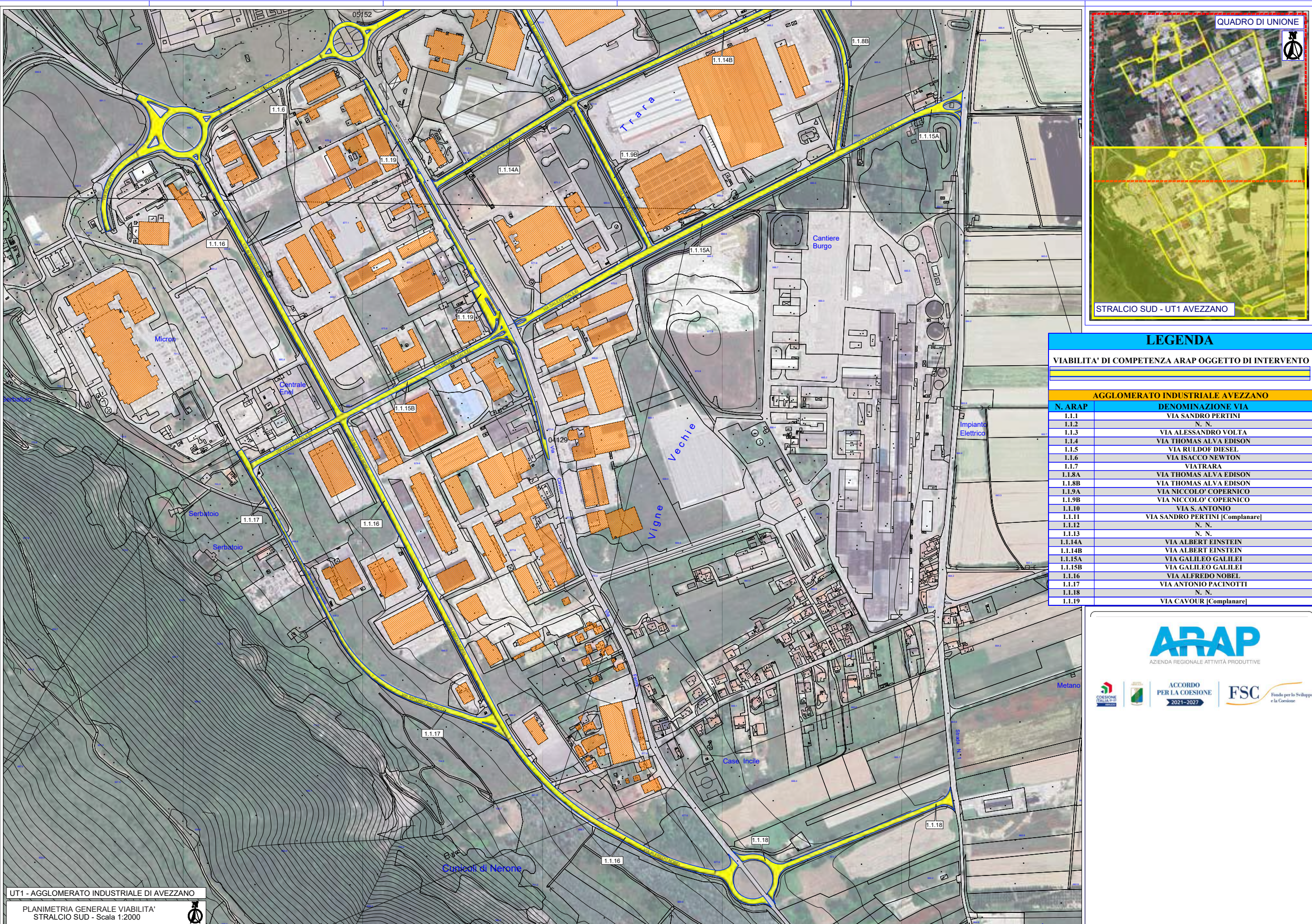
## LEGENDA

VIABILITA' DI COMPETENZA ARAP OGGETTO DI INTERVENTO	
AGGLOMERATO INDUSTRIALE AVEZZANO	
N. ARAP	DENOMINAZIONE VIA
1.1.1	VIA SANDRO PERTINI
1.1.2	N. N.
1.1.3	VIA ALESSANDRO VOLTA
1.1.4	VIA THOMAS ALVA EDISON
1.1.5	VIA RUDOLF DIESEL
1.1.6	VIA ISACCO NEWTON
1.1.7	VIATRARA
1.1.8A	VIA THOMAS ALVA EDISON
1.1.8B	VIA THOMAS ALVA EDISON
1.1.9A	VIA NICCOLO' COPERNICO
1.1.9B	VIA NICCOLO' COPERNICO
1.1.10	VIA S. ANTONIO
1.1.11	VIA SANDRO PERTINI [Complanare]
1.1.12	N. N.
1.1.13	N. N.
1.1.14A	VIA ALBERT EINSTEIN
1.1.14B	VIA ALBERT EINSTEIN
1.1.15A	VIA GALILEO GALILEI
1.1.15B	VIA GALILEO GALILEI
1.1.16	VIA ALFREDO NOBEL
1.1.17	VIA ANTONIO PACINOTTI
1.1.18	N. N.
1.1.19	VIA CAVOUR [Complanare]





Agglomerato industriale di Avezzano - Stralcio SUD



LEGENDA	
VIABILITA' DI COMPETENZA ARAP OGGETTO DI INTERVENTO	
AGGLOMERATO INDUSTRIALE AVEZZANO	
N. ARAP	DENOMINAZIONE VIA
1.1.1	VIA SANDRO PERTINI
1.1.2	N. N.
1.1.3	VIA ALESSANDRO VOLTA
1.1.4	VIA THOMAS ALVA EDISON
1.1.5	VIA RUDOLF DIESEL
1.1.6	VIA ISACCO NEWTON
1.1.7	VIATRARA
1.1.8A	VIA THOMAS ALVA EDISON
1.1.8B	VIA THOMAS ALVA EDISON
1.1.9A	VIA NICCOLO' COPERNICO
1.1.9B	VIA NICCOLO' COPERNICO
1.1.10	VIA S. ANTONIO
1.1.11	VIA SANDRO PERTINI [Complanare]
1.1.12	N. N.
1.1.13	N. N.
1.1.14A	VIA ALBERT EINSTEIN
1.1.14B	VIA ALBERT EINSTEIN
1.1.15A	VIA GALILEO GALILEI
1.1.15B	VIA GALILEO GALILEI
1.1.16	VIA ALFREDO NOBEL
1.1.17	VIA ANTONIO PACINOTTI
1.1.18	N. N.
1.1.19	VIA CAVOUR [Complanare]

ARAP
   
 AZIENDA REGIONALE ATTIVITA' PRODUTTIVE



ACCORDO
   
 PER LA COESIONE
   
 2021-2027



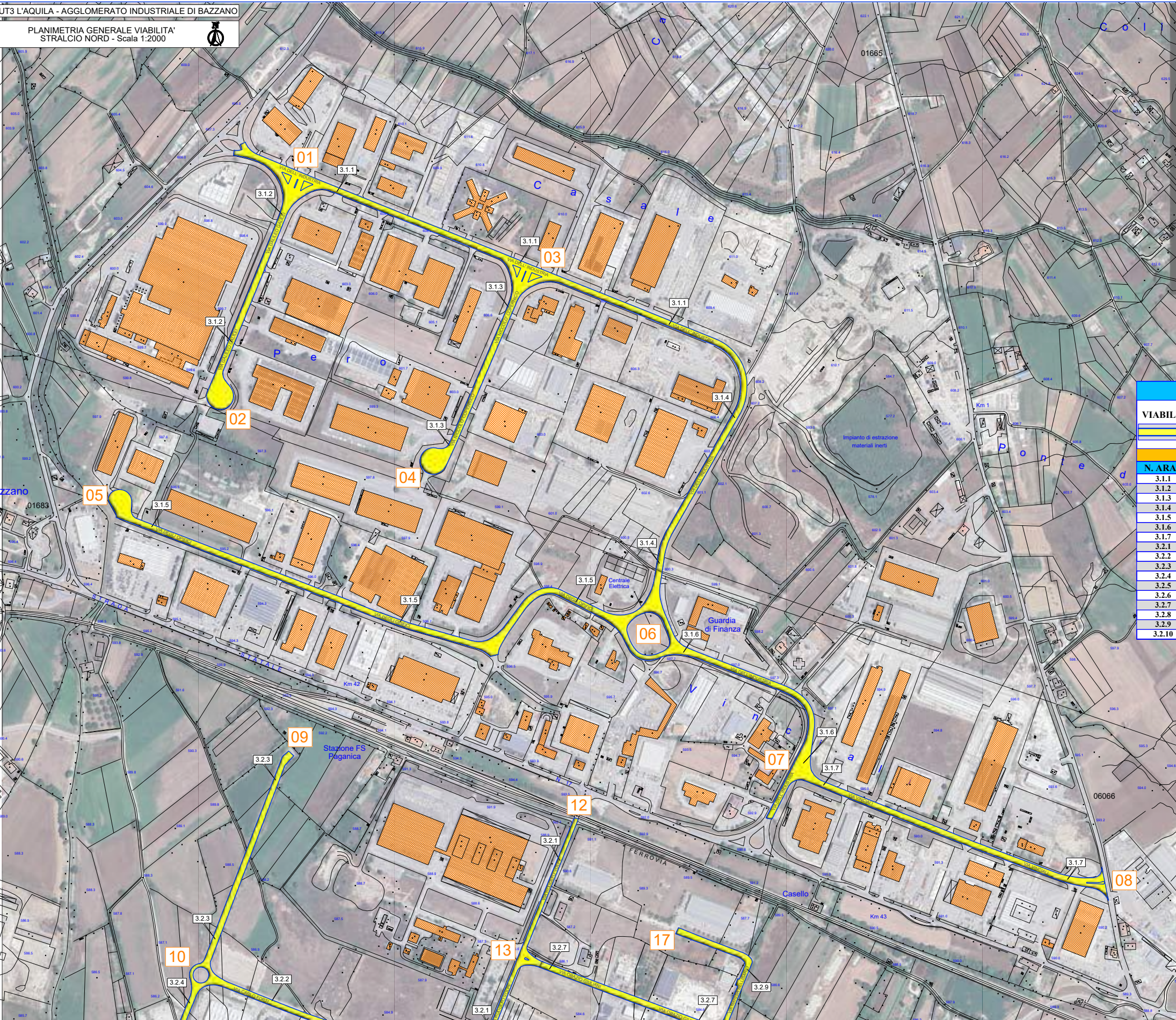
FSC
   
 Fondo per lo Sviluppo
   
 e la Coesione



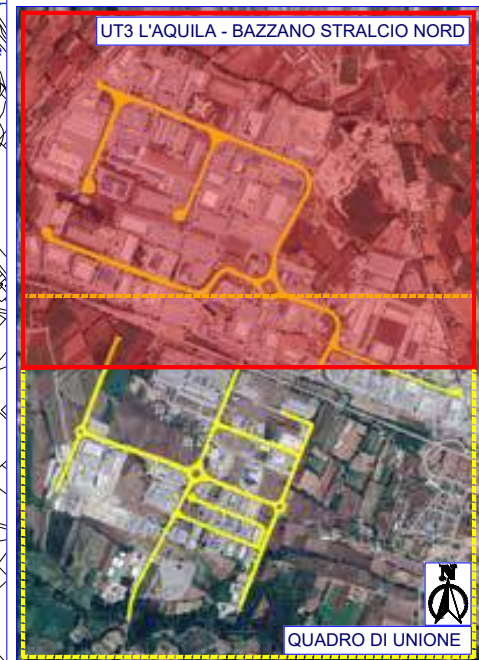
# Agglomerato industriale di Bazzano - Stralcio NORD

UT3 L'AQUILA - AGGLOMERATO INDUSTRIALE DI BAZZANO

PLANIMETRIA GENERALE VIABILITA'  
STRALCIO NORD - Scala 1:2000



UT3 L'AQUILA - BAZZANO STRALCIO NORD



### QUADRO DI UNIONE

## LEGENDA

**VIABILITA' DI COMPETENZA ARAP OGGETTO DI INTERVENTO**

AGGLOMERATO INDUSTRIALE BAZZANO	
N. ARAP	DENOMINAZIONE VIA
3.1.1	VIA DELL'INDUSTRIA
3.1.2	VIA GALILEO GALILEI
3.1.3	VIA NICCOLO' COPERNICO
3.1.4	VIA DELL'INDUSTRIA
3.1.5	VIA DEGLI OPIFICI
3.1.6	VIA DELL'INDUSTRIA
3.1.7	VIA VINCIALI
3.2.1	VIA RODOLFO VOLPE
3.2.2	VIA CARLO FORTI
3.2.3	N. N.
3.2.4	N. N.
3.2.5	VIA CARLO D'ANDREA
3.2.6	VIA CARLO D'ANDREA
3.2.7	VIA ORAZIO GIULIANI
3.2.8	VIA MARISA BELLISSARIO
3.2.9	VIA MARISA BELLISSARIO
3.2.10	VIA MARISA BELLISSARIO

**ARAP**  
AZIENDA REGIONALE ATTIVITÀ PRODUTTIVE

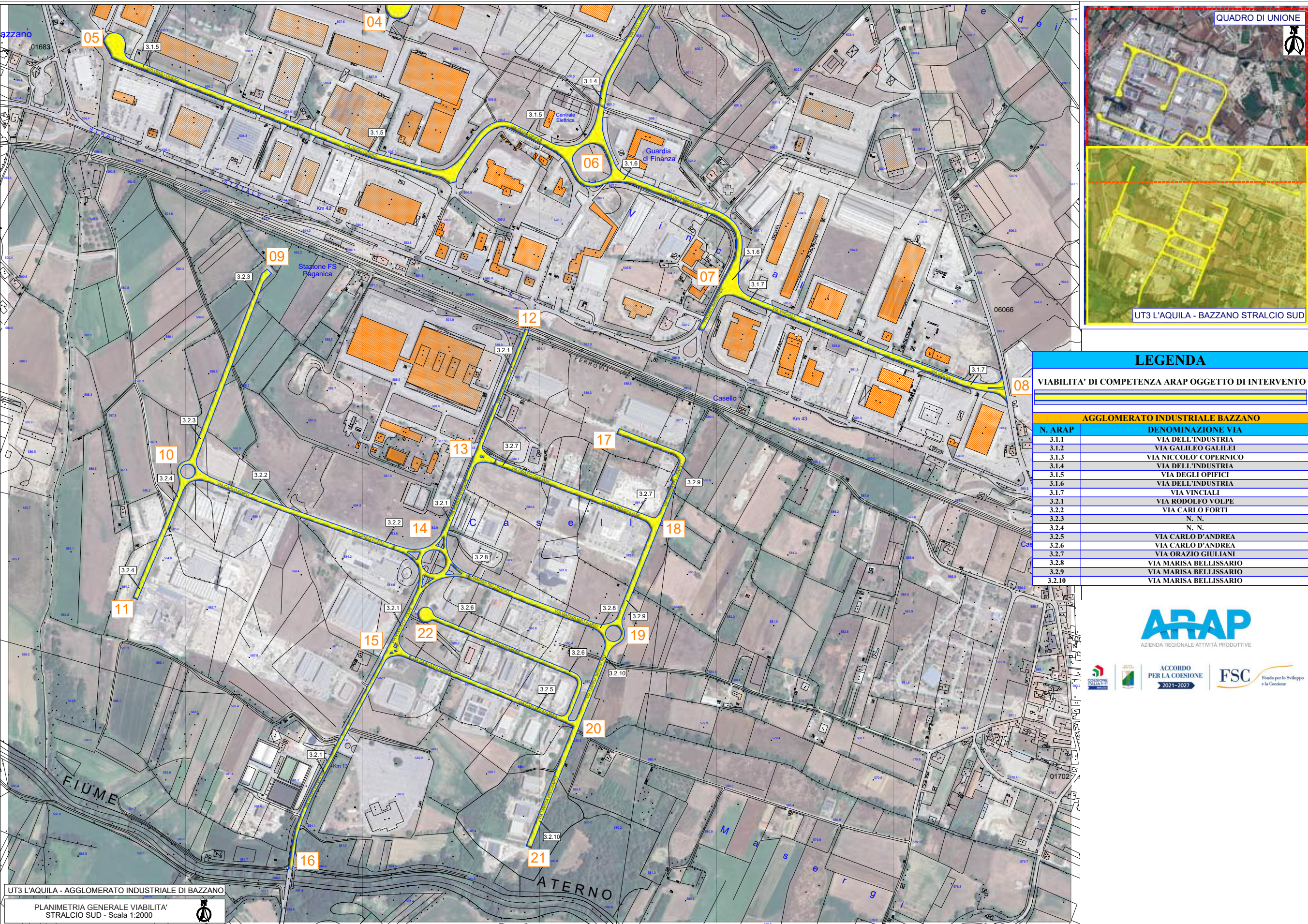


**ACCORDO  
PER LA COESIONE**

**FSC** Fondo per lo Sviluppo e la Coesione



Agglomerato industriale di Bazzano - Stralcio SUD



LEGENDA	
VIABILITA' DI COMPETENZA ARAP OGGETTO DI INTERVENTO	
AGGLOMERATO INDUSTRIALE BAZZANO	
N. ARAP	DENOMINAZIONE VIA
3.1.1	VIA DELL'INDUSTRIA
3.1.2	VIA GALILEO GALILEI
3.1.3	VIA NICCOLO' COPERNICO
3.1.4	VIA DELL'INDUSTRIA
3.1.5	VIA DEGLI OPIFICI
3.1.6	VIA DELL'INDUSTRIA
3.1.7	VIA VINCIALI
3.2.1	VIA RODOLFO VOLPE
3.2.2	VIA CARLO FORTI
3.2.3	N. N.
3.2.4	N. N.
3.2.5	VIA CARLO D'ANDREA
3.2.6	VIA CARLO D'ANDREA
3.2.7	VIA ORAZIO GIULIANI
3.2.8	VIA MARISA BELLISSARIO
3.2.9	VIA MARISA BELLISSARIO
3.2.10	VIA MARISA BELLISSARIO

ARAP  
 AZIENDA REGIONALE ATTIVITÀ PRODUTTIVE

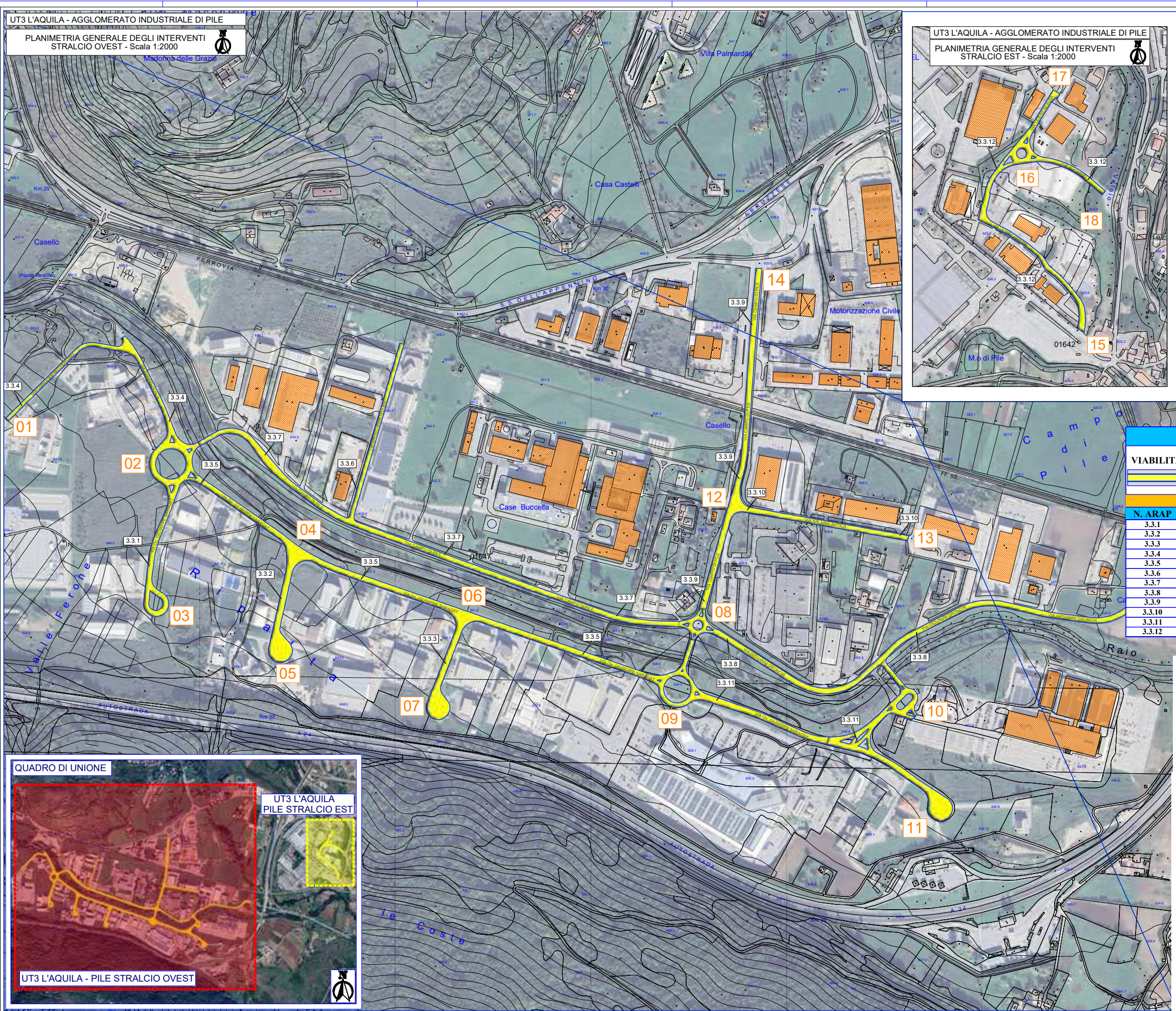


ACCORDO  
 PER LA COESIONE  
 2021-2027

FSC  
 Fondo per lo Sviluppo  
 e la Coesione



# Agglomerato industriale di Pile - Stralcio OVEST



## LEGENDA

VIABILITA' DI COMPETENZA ARAP OGGETTO DI INTERVENTO

AGGLOMERATO INDUSTRIALE PILE	
N. ARAP	DENOMINAZIONE VIA
3.3.1	VIA On. GIUSEPPE SARAGAT
3.3.2	N. N.
3.3.3	N. N.
3.3.4	VIA GIANDOMENICO CASSINI
3.3.5	VIA On. GIUSEPPE SARAGAT
3.3.6	VIA ENRICO BERLINGUER
3.3.7	VIA CAMPO DI PILE
3.3.8	VIA GIOVANNI GRONCHI
3.3.9	VIA CAMPO DI PILE
3.3.10	VIA SALARIA ANTICA
3.3.11	VIA On. GIUSEPPE SARAGAT
3.3.12	VIA U.NURZIA - VIA S. CIMINO

**ARAP**  
AZIENDA REGIONALE ATTIVITÀ PRODUTTIVE

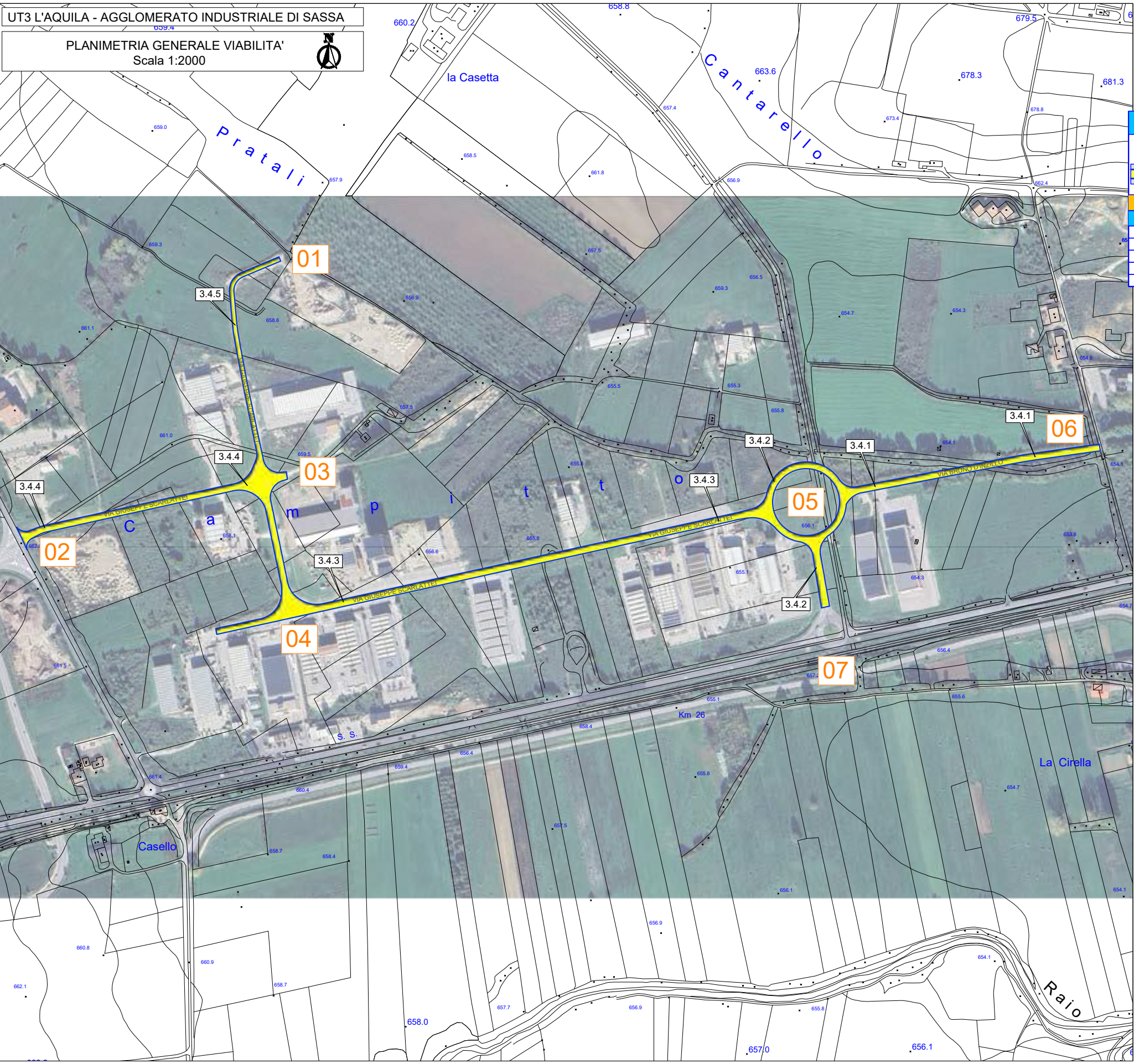


ACCORDO  
PER LA COESIONE  
2021-2027

**FSC**  
Fondo per lo Sviluppo  
e la Coesione



# Agglomerato industriale di Sassa



## LEGENDA

VIABILITA' DI COMPETENZA ARAP OGGETTO DI INTERVENTO

### AGGLOMERATO INDUSTRIALE SASSA

N. ARAP	DENOMINAZIONE VIA
3.4.1	VIA BRUNO D'INZILLO
3.4.2	ROTATORIA - VIA B.D'INZILLO / VIA G.SCARLATTEI
3.4.3	VIA GIUSEPPE SCARLATTEI
3.4.4	VIA GIUSEPPE SCARLATTEI
3.4.5	VIA GIUSEPPE SCARLATTEI

**ARAP**  
AZIENDA REGIONALE ATTIVITÀ PRODUTTIVE



ACCORDO  
PER LA COESIONE  
2021-2027

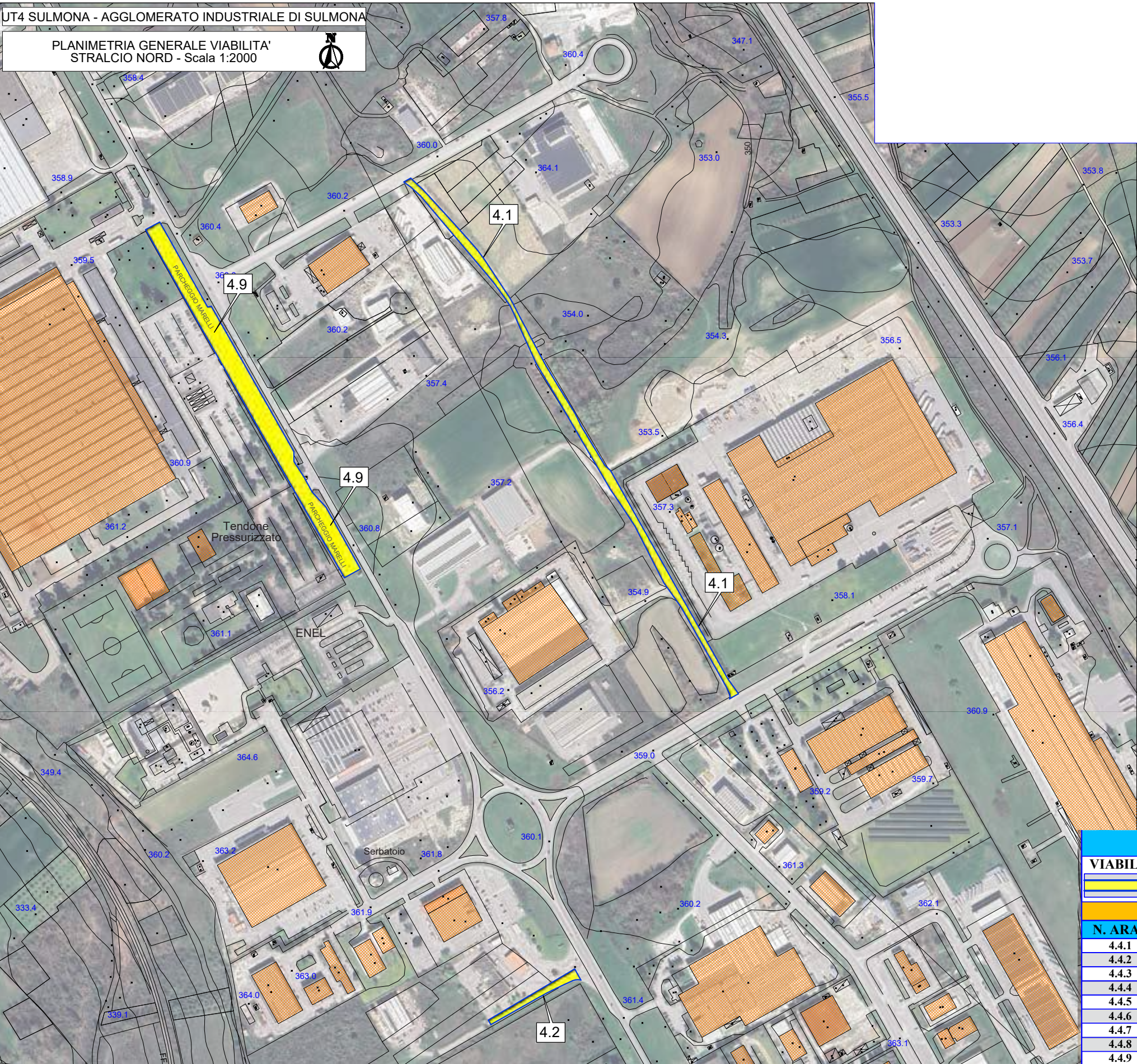
**FSC**  
Fondo per lo Sviluppo  
e la Coesione



# Agglomerato industriale di Sulmona - Stralcio NORD

UT4 SULMONA - AGGLOMERATO INDUSTRIALE DI SULMONA

PLANIMETRIA GENERALE VIABILITA'  
STRALCIO NORD - Scala 1:2000



UT4 - AGGLOMERATO SULMONA



STRALCIO NORD

QUADRO DI UNIONE

## LEGENDA

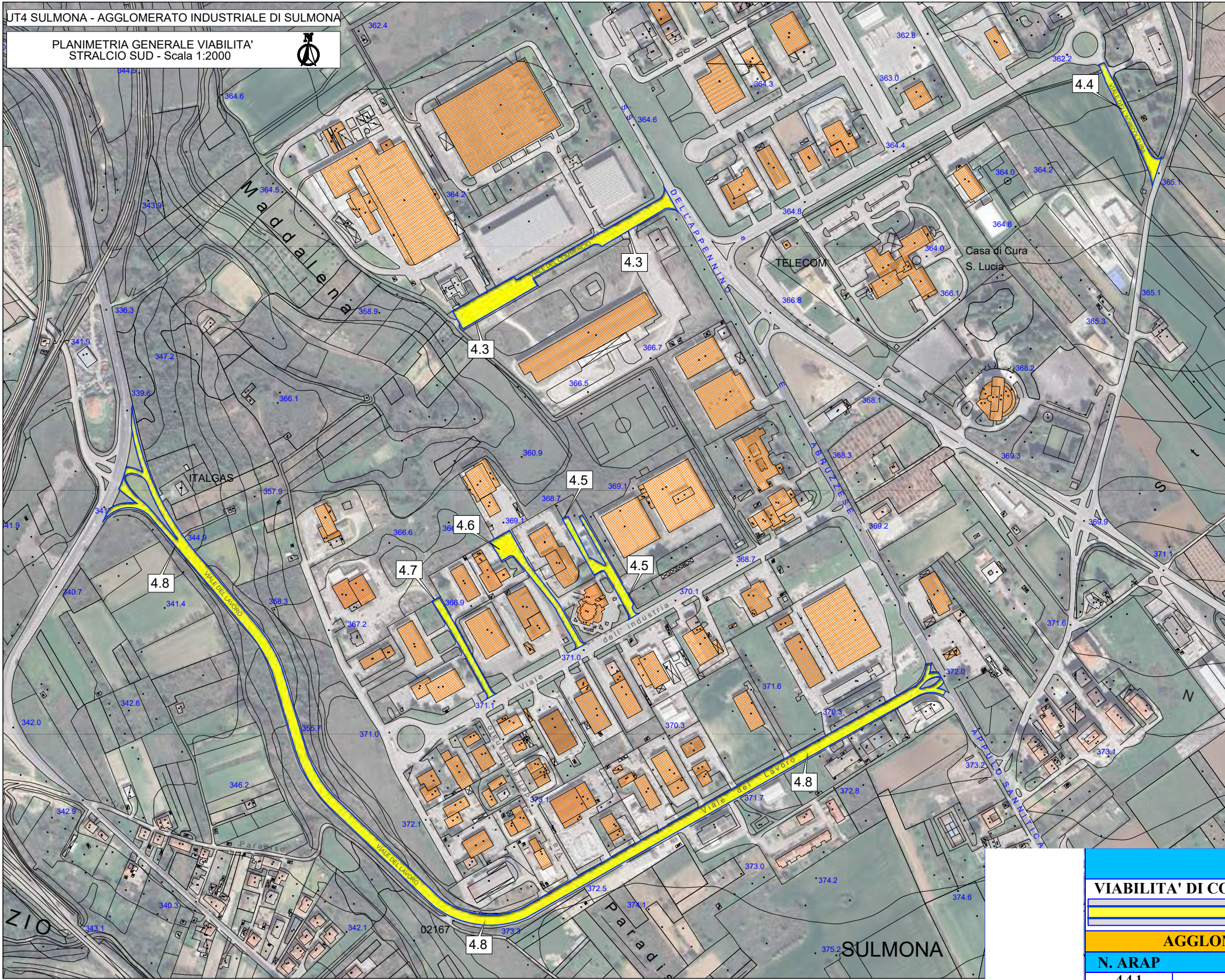
VIABILITA' DI COMPETENZA ARAP OGGETTO DI INTERVENTO

AGGLOMERATO INDUSTRIALE DI SULMONA

N. ARAP	DENOMINAZIONE VIA
4.4.1	STRADA CONSORTILE
4.4.2	N. N.
4.4.3	VIALE DEL COMMERCIO
4.4.4	VIALE DELL'AGRICOLTURA
4.4.5	N. N.
4.4.6	N. N.
4.4.7	N. N.
4.4.8	VIALE DEL LAVORO
4.4.9	PARCHEGGIO/PIAZZALE MARELLI



# Agglomerato industriale di Sulmona - Stralcio SUD



**ARAP**  
AZIENDA REGIONALE ATTIVITÀ PRODUTTIVE



ACCORDO  
PER LA COESIONE  
2021-2027



Fondo per lo Sviluppo  
e la Coesione

## LEGENDA

VIABILITA' DI COMPETENZA ARAP OGGETTO DI INTERVENTO


### AGGLOMERATO INDUSTRIALE DI SULMONA

N. ARAP	DENOMINAZIONE VIA
4.4.1	STRADA CONSORTILE
4.4.2	N. N.
4.4.3	VIALE DEL COMMERCIO
4.4.4	VIALE DELL'AGRICOLTURA
4.4.5	N. N.
4.4.6	N. N.
4.4.7	N. N.
4.4.8	VIALE DEL LAVORO
4.4.9	PARCHEGGIO/PIAZZALE MARELLI



# PROVINCIA DI TERAMO

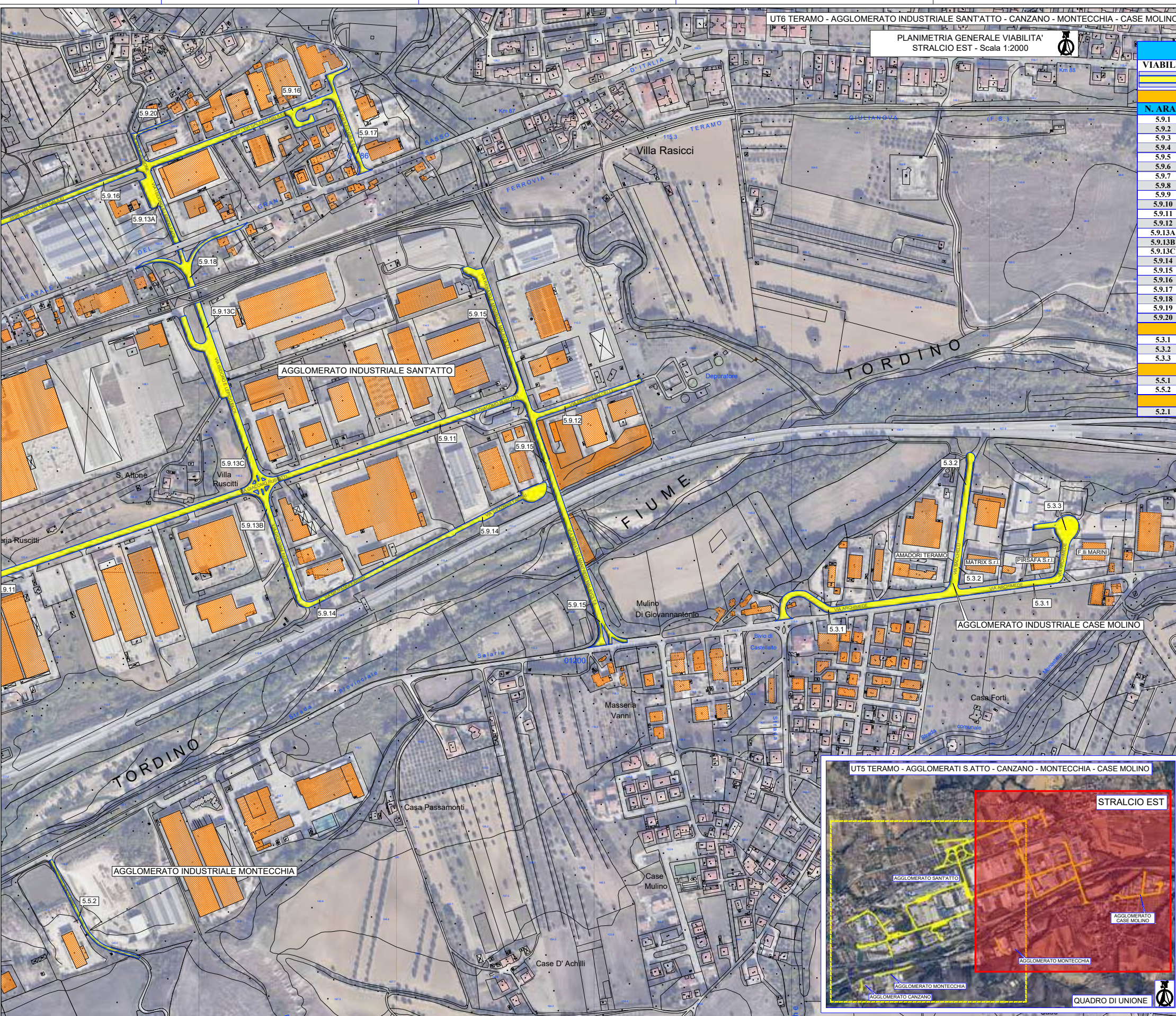
UT	AGGLOMERATI	IMPORTO DEL FINANZIAMENTO	INTERVENTI GIÀ PREVISTI	INTERVENTI PROGRAMMABILI CON ECONOMIE
Teramo	S.Atto - Atri - Castellalto - Villa Zaccheo - Canzano - Montecchia - Case Molino - S.Egidio alla Vibrata	4 500 000,00 €	Manutenzione della pavimentazione stradale Segnaletica orizzontale e verticale Manutenzione viadotti	Manutenzione della pavimentazione stradale Segnaletica orizzontale e verticale Fognatura Villa Zaccheo







**Agglomerato industriale di S. Atto - Canzano - Montecchia - Case Molino | Stralcio EST**



<div> <div>LEGENDA</div> <div>VIABILITA' DI COMPETENZA ARAP OGGETTO DI INTERVENTO</div> </div>	
<div> <div>AGGLOMERATO INDUSTRIALE SANT'ATTO</div> <div> <div>N. ARAP</div> <div>DENOMINAZIONE VIA</div> </div> </div>	
5.9.1	VIA EMILIO ROSA
5.9.2	VIA EMILIO ROSA
5.9.3	VIA FOSSO RIGANELLO
5.9.4	VIA GIOVANNI FUSCHI
5.9.5	N. N.
5.9.6	N. N.
5.9.7	VIA EMILIO ROSA
5.9.8	VIA ATTILIO DI SANTE
5.9.9	VIA TROIANO ODAZI
5.9.10	RAMPE SVINCOLO S.S.80
5.9.11	VIA GIACOMO RUSCITTI
5.9.12	VIA PROSPERO CELLI
5.9.13A	VIA ISIDORO E LEPIDO FACII
5.9.13B	VIA GIOVANNI FABBRI
5.9.13C	VIA ISIDORO E LEPIDO FACII
5.9.14	VIA GIOVANNI FABBRI
5.9.15	VIA RENATO E MAFREDI MALVOLTA
5.9.16	VIA GALILEO GALILEI
5.9.17	VIA GALILEO GALILEI
5.9.18	SVINCOLO VIA FACII
5.9.19	VIA SAN GIACOMO
5.9.20	VIA SUOR MARIA RITA NERONE
<div> <div>AGGLOMERATO INDUSTRIALE CASE MOLINO</div> <div> <div>5.3.1</div> <div>VIA ARCHIMEDE</div> </div> </div>	
5.3.2	VIA R. BACCHELLI
5.3.3	VIA ARCHIMEDE
<div> <div>AGGLOMERATO INDUSTRIALE MONTECCHIA</div> <div> <div>5.5.1</div> <div>VIA POMPEI</div> </div> </div>	
5.5.2	VIA MONTECCHIA
<div> <div>AGGLOMERATO INDUSTRIALE CANZANO</div> <div> <div>5.2.1</div> <div>VIA MAESTRI DEL LAVORO</div> </div> </div>	

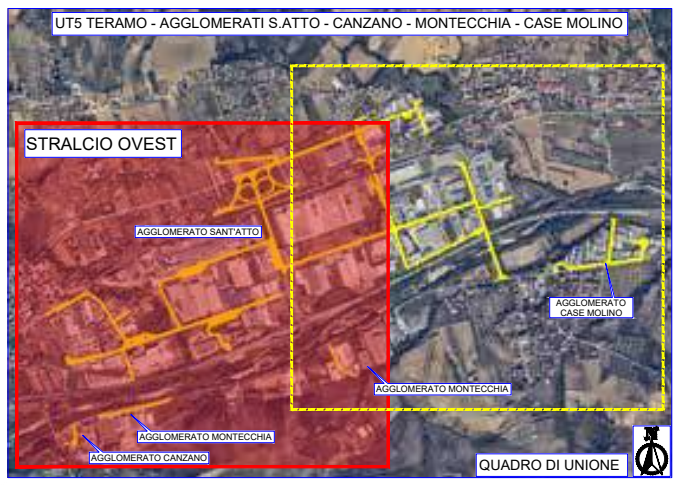




# Agglomerato industriale di S. Atto - Canzano - Montecchia - Case Molino | Stralcio OVEST



LEGENDA	
VIABILITA' DI COMPETENZA ARAP OGGETTO DI INTERVENTO	
AGGLOMERATO INDUSTRIALE SANT'ATTO	
N. ARAP	DENOMINAZIONE VIA
5.9.1	VIA EMILIO ROSA
5.9.2	VIA EMILIO ROSA
5.9.3	VIA FOSSO RIGANELLO
5.9.4	VIA GIOVANNI FUSCHI
5.9.5	N. N.
5.9.6	N. N.
5.9.7	VIA EMILIO ROSA
5.9.8	VIA ATTILIO DI SANTE
5.9.9	VIA TROIANO ODAZI
5.9.10	RAMPE SVINCOLO S.S.80
5.9.11	VIA GIACOMO RUSCITTI
5.9.12	VIA PROSPERO CELLI
5.9.13A	VIA ISIDORO E LEPIDO FACII
5.9.13B	VIA GIOVANNI FABBRI
5.9.13C	VIA ISIDORO E LEPIDO FACII
5.9.14	VIA GIOVANNI FABBRI
5.9.15	VIA RENATO E MAFFREDI MALAVOLTA
5.9.16	VIA GALILEO GALILEI
5.9.17	VIA GALILEO GALILEI
5.9.18	SVINCOLO VIA FACII
5.9.19	VIA SAN GIACOMO
5.9.20	VIA SUOR MARIA RITA NERONE
AGGLOMERATO INDUSTRIALE CASE MOLINO	
5.3.1	VIA ARCHIMEDE
5.3.2	VIA R. BACCHELLI
5.3.3	VIA ARCHIMEDE
AGGLOMERATO INDUSTRIALE MONTECCHIA	
5.5.1	VIA POMPEI
5.5.2	VIA MONTECCHIA
AGGLOMERATO INDUSTRIALE CANZANO	
5.2.1	VIA MAESTRI DEL LAVORO



QUADRO DI UNIONE



# Agglomerato industriale di Villa Zaccaro

UT6 TERAMO - AGGLOMERATO INDUSTRIALE VILLA ZACCARO

PLANIMETRIA GENERALE VIABILITA'  
Scala 1:2000



TORDINO

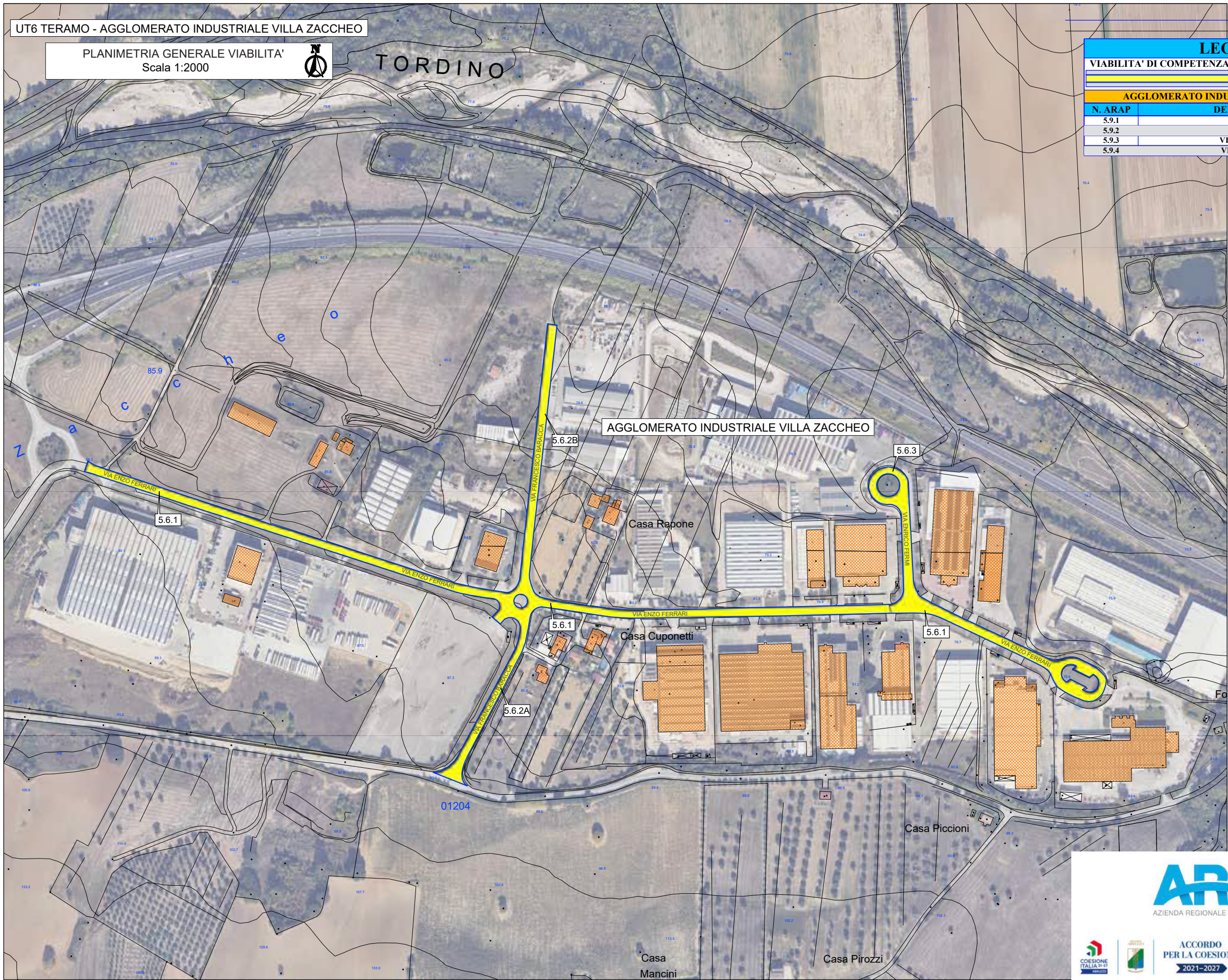
AGGLOMERATO INDUSTRIALE VILLA ZACCARO

## LEGENDA

VIABILITA' DI COMPETENZA ARAP OGGETTO DI INTERVENTO

### AGGLOMERATO INDUSTRIALE VILLA ZACCARO

N. ARAP	DENOMINAZIONE VIA
5.9.1	VIA EMILIO ROSA
5.9.2	VIA EMILIO ROSA
5.9.3	VIA FOSSO RIGANELLO
5.9.4	VIA GIOVANNI FUSCHI



**ARAP**  
AZIENDA REGIONALE ATTIVITÀ PRODUTTIVE



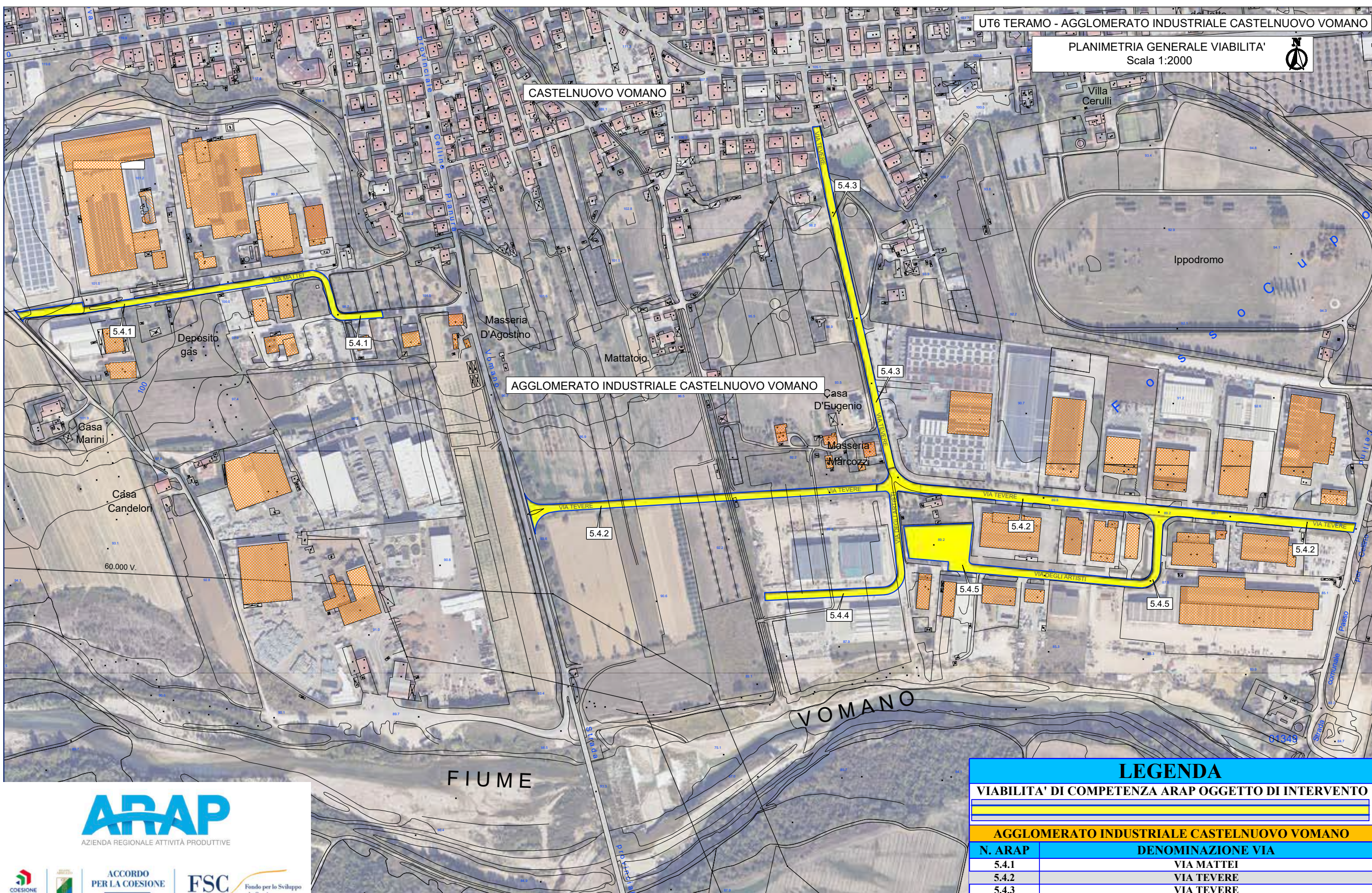
ACCORDO  
PER LA COESIONE  
2021-2027

**FSC**

Fondo per lo Sviluppo  
e la Coesione

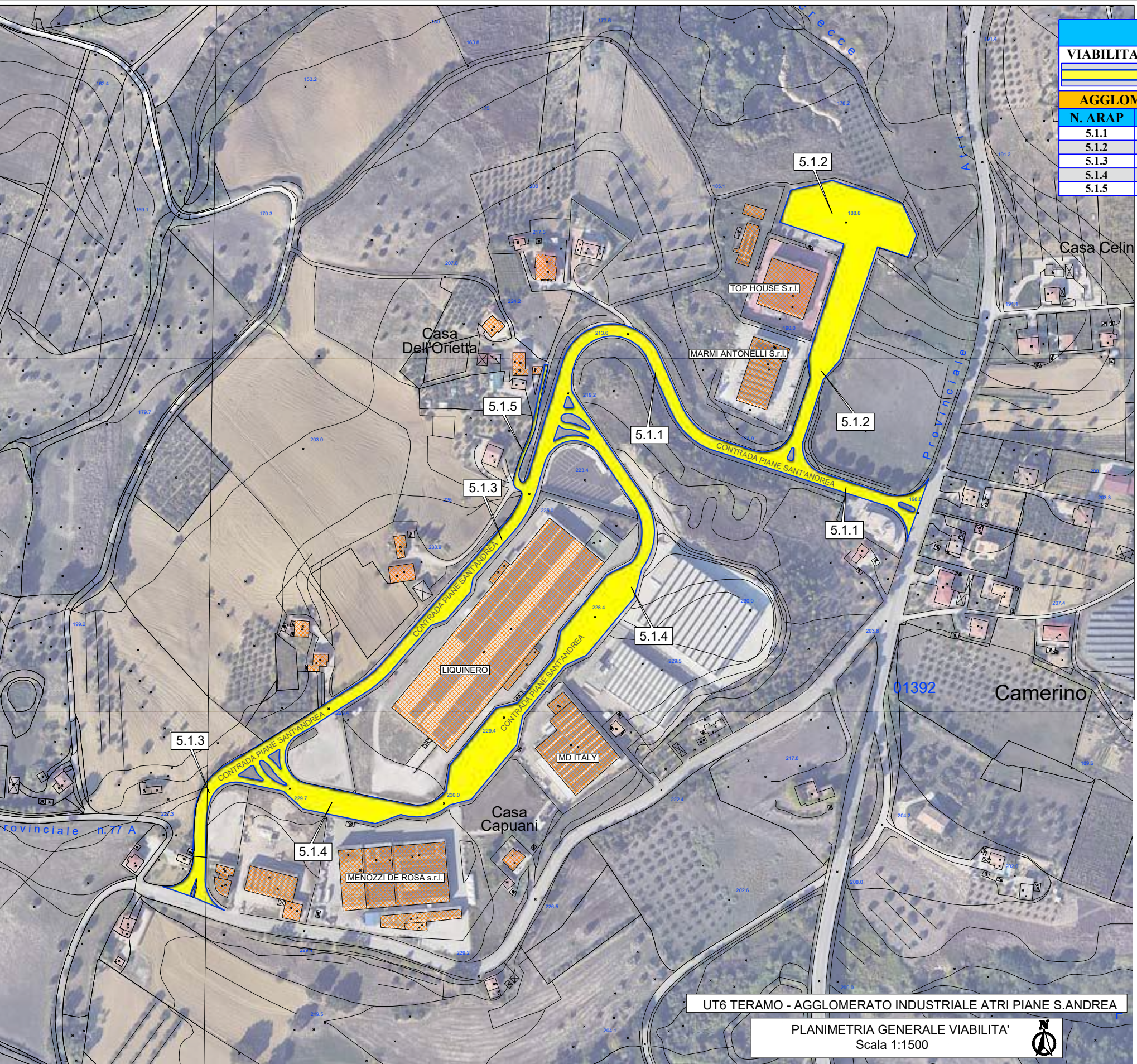


## Agglomerato industriale di Castelnuovo Vomano





# Agglomerato industriale di Atri Piane S.Andrea



## LEGENDA

VIABILITA' DI COMPETENZA ARAP OGGETTO DI INTERVENTO

### AGGLOMERATO INDUSTRIALE ATRI-PIANE SANT'ANDREA

N. ARAP	DENOMINAZIONE VIA
5.1.1	CONTRADA SANT'ANDREA
5.1.2	CONTRADA SANT'ANDREA+PIAZZALE
5.1.3	CONTRADA SANT'ANDREA
5.1.4	CONTRADA SANT'ANDREA
5.1.5	CONTRADA SANT'ANDREA

**ARAP**  
AZIENDA REGIONALE ATTIVITÀ PRODUTTIVE



ACCORDO  
PER LA COESIONE  
2021-2027

**FSC**

Fondo per lo Sviluppo  
e la Coesione

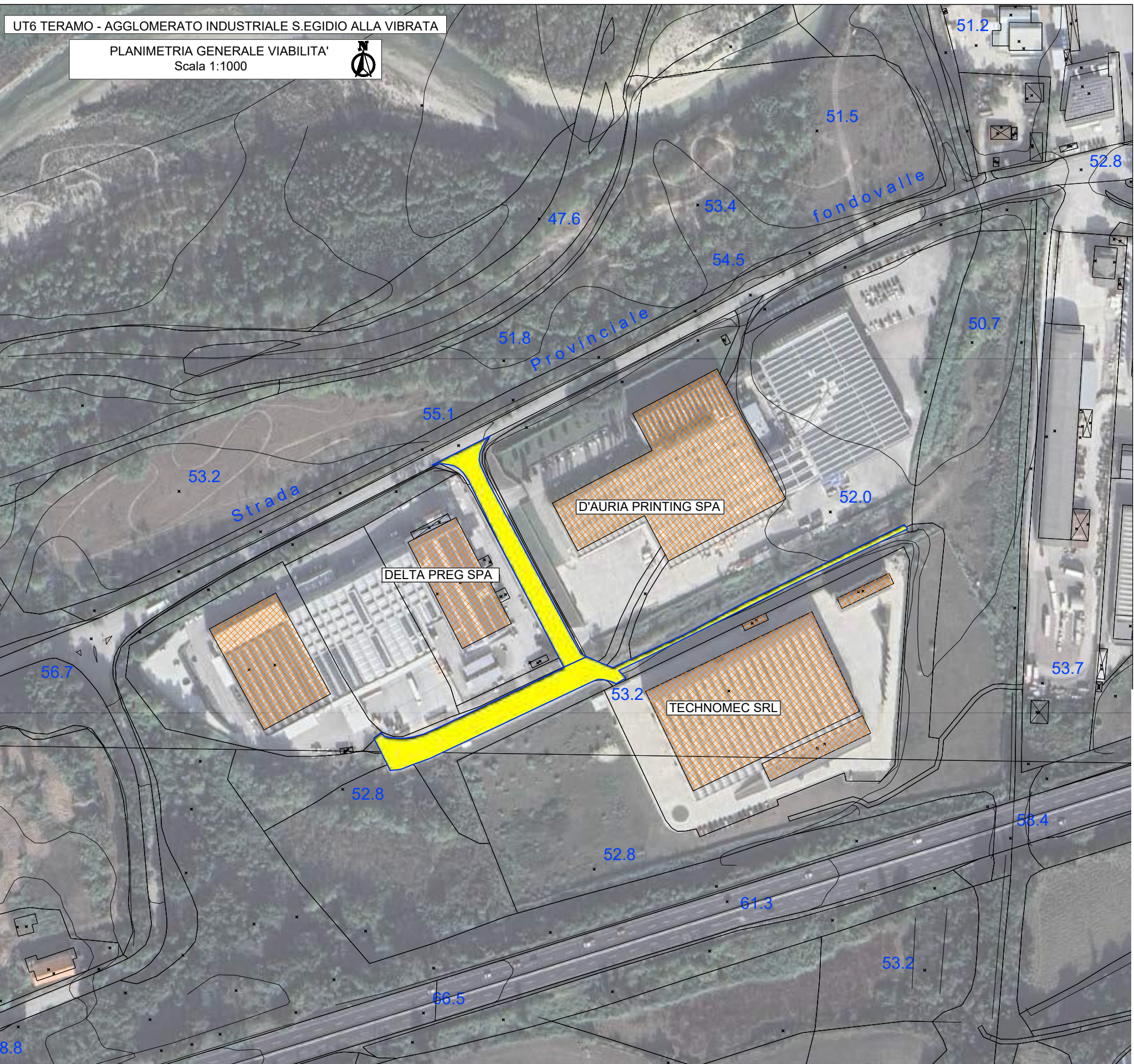
UT6 TERAMO - AGGLOMERATO INDUSTRIALE ATRI PIANE S.ANDREA

PLANIMETRIA GENERALE VIABILITA'  
Scala 1:1500





# Agglomerato industriale di S.Egidio alla Vibrata



## LEGENDA

AGGLOMERATO INDUSTRIALE ATRI-PIANE SANT'ANDREA

VIABILITA' DI COMPETENZA ARAP OGGETTO DI INTERVENTO

**ARAP**  
AZIENDA REGIONALE ATTIVITÀ PRODUTTIVE



ACCORDO  
PER LA COESIONE  
2021-2027

**FSC**  
Fondo per lo Sviluppo  
e la Coesione



# PROVINCIA DI CHIETI

UT	AGGLOMERATI	IMPORTO DEL FINANZIAMENTO	INTERVENTI GIÀ PREVISTI	INTERVENTI PROGRAMMABILI CON ECONOMIE
Casoli	Atessa Paglieta - Lanciano Mozzagrogna - Casoli - Fara S.Martino	7 000 000,00 €	Manutenzione della pavimentazione stradale Segnaletica orizzontale e verticale Manutenzione fossi e canali Interventi sulle reti di fognatura Interventi sulle reti di acquedotto	Manutenzione della pavimentazione Interventi sulle reti di fognatura Interventi sulle reti di acquedotto
Vasto	Vasto - San Salvo - Val Sinello	5 400 000,00 €	Manutenzione della pavimentazione stradale Segnaletica orizzontale e verticale Barriere di sicurezza - guard rail Manutenzione viadotti  Sistemazione strada di collegamento San Salvo - Montalfano  Ampliamento rete di pubblica illuminazione San Salvo - Via Belgio	Manutenzione della pavimentazione stradale Segnaletica orizzontale e verticale Barriere di sicurezza - guard rail





# UT6 VASTO









VIABILITA' OGGETTO DI INTERVENTO		
	DENOMINAZIONE	SVILUPPO LINEARE m.
<span style="color:blue">■</span>	Via Aosta	3481
<span style="color:red">■</span>	C.da Piano Saletti	3464
<span style="color:yellow">■</span>	Via G. Agnelli tratto	2683







VIABILITA' OGGETTO DI INTERVENTO		
	DENOMINAZIONE	SVILUPPO LINEARE m.
	Via Napoli	6315
	Via Torino	859





# Agglomerato industriale di Lanciano-Mozzagrogn



VIABILITA' OGGETTO DI INTERVENTO		
	DENOMINAZIONE	SVILUPPO LINEARE m.
	LANCIANO - MOZZAGROGNA tratto Nord	1643
	LANCIANO - MOZZAGROGNA tratto Sud	2012

**ARAP**  
AZIENDA REGIONALE ATTIVITÀ PRODUTTIVE



ACCORDO  
PER LA COESIONE  
2021-2027

**FSC**

Fondo per lo Sviluppo  
e la Coesione



# Agglomerato industriale di Lanciano Centro



VIABILITA' OGGETTO DI INTERVENTO		
	DENOMINAZIONE	SVILUPPO LINEARE m.
	LANCIANO CENTRO tratto 1	762
	LANCIANO CENTRO tratto 2	290
	LANCIANO CENTRO tratto 3	440
	LANCIANO CENTRO tratto 4	245





# Agglomerato industriale di Casoli OVEST



VIABILITA' OGGETTO DI INTERVENTO		
	DENOMINAZIONE	SVILUPPO LINEARE m.
	Z.I. Casoli Ovest	4229
	Strada di Accesso Z.I. Casoli Ovest	785
	Zona Servizi Via Selva Piana	365

**ARAP**  
AZIENDA REGIONALE ATTIVITÀ PRODUTTIVE



ACCORDO  
PER LA COESIONE  
2021-2027

**FSC**

Fondo per lo Sviluppo  
e la Coesione



# Agglomerato industriale di Casoli EST



VIABILITA' OGGETTO DI INTERVENTO		
	DENOMINAZIONE	SVILUPPO LINEARE m.
	Z.I. Casoli Est tratto	2493





# Agglomerato industriale di Punta Penna - Stralcio OVEST

UT6 VASTO - AGGLOMERATO INDUSTRIALE PUNTA PENNA

PLANIMETRIA GENERALE VIABILITA'  
STRALCIO OVEST - Scala 1:2000



UT6 - VASTO - AGGLOMERATO INDUSTRIALE PUNTA PENNA

STRALCIO OVEST

QUADRO DI UNIONE

## LEGENDA

VIABILITA' DI COMPETENZA ARAP OGGETTO DI INTERVENTO

### AGGLOMERATO INDUSTRIALE PUNTA PENNA

N. ARAP	DENOMINAZIONE VIA
6.1.1	VIA OSCA
6.1.2	N. N.
6.1.3	N. N.
6.1.4	VIA OSCA
6.1.5	N. N.
6.1.6	VIALE COSTITUZIONE REPUBBLICANA
6.1.7	VIALE UNIONE EUROPA
6.1.8	VIA DON PINO PUGLISI
6.1.9	VIA DON PINO PUGLISI
6.1.10	VIA GIUSEPPE IMPASTATO
6.1.11	VIA GIORGIO AMBROSOLI
6.1.12	VIA LUCIANO LAMA
6.1.13	VIALE UNIONE EUROPA
6.1.14	N. N.
6.1.15	VIA LIBERO GRASSI

**ARAP**  
AZIENDA REGIONALE ATTIVITÀ PRODUTTIVE



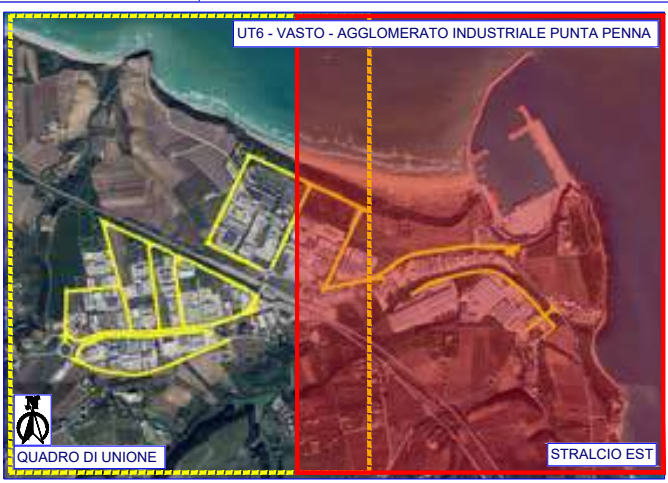
ACCORDO  
PER LA COESIONE  
2021-2027

**FSC**  
Fondo per lo Sviluppo  
e la Coesione



# Agglomerato industriale di Punta Penna - Stralcio EST

UT6 VASTO - AGGLOMERATO INDUSTRIALE PUNTA PENNA  
PLANIMETRIA GENERALE VIABILITA'  
STRALCIO EST - Scala 1:2000



LEGENDA	
VIABILITA' DI COMPETENZA ARAP OGGETTO DI INTERVENTO	
AGGLOMERATO INDUSTRIALE PUNTA PENNA	
N. ARAP	DENOMINAZIONE VIA
6.1.1	VIA OSCA
6.1.2	N. N.
6.1.3	N. N.
6.1.4	VIA OSCA
6.1.5	N. N.
6.1.6	VIALE COSTITUZIONE REPUBBLICANA
6.1.7	VIALE UNIONE EUROPA
6.1.8	VIA DON PINO PUGLISI
6.1.9	VIA DON PINO PUGLISI
6.1.10	VIA GIUSEPPE IMPASTATO
6.1.11	VIA GIORGIO AMBROSOLI
6.1.12	VIA LUCIANO LAMA
6.1.13	VIALE UNIONE EUROPA
6.1.14	N. N.
6.1.15	VIA LIBERO GRASSI

**ARAP**  
AZIENDA REGIONALE ATTIVITÀ PRODUTTIVE

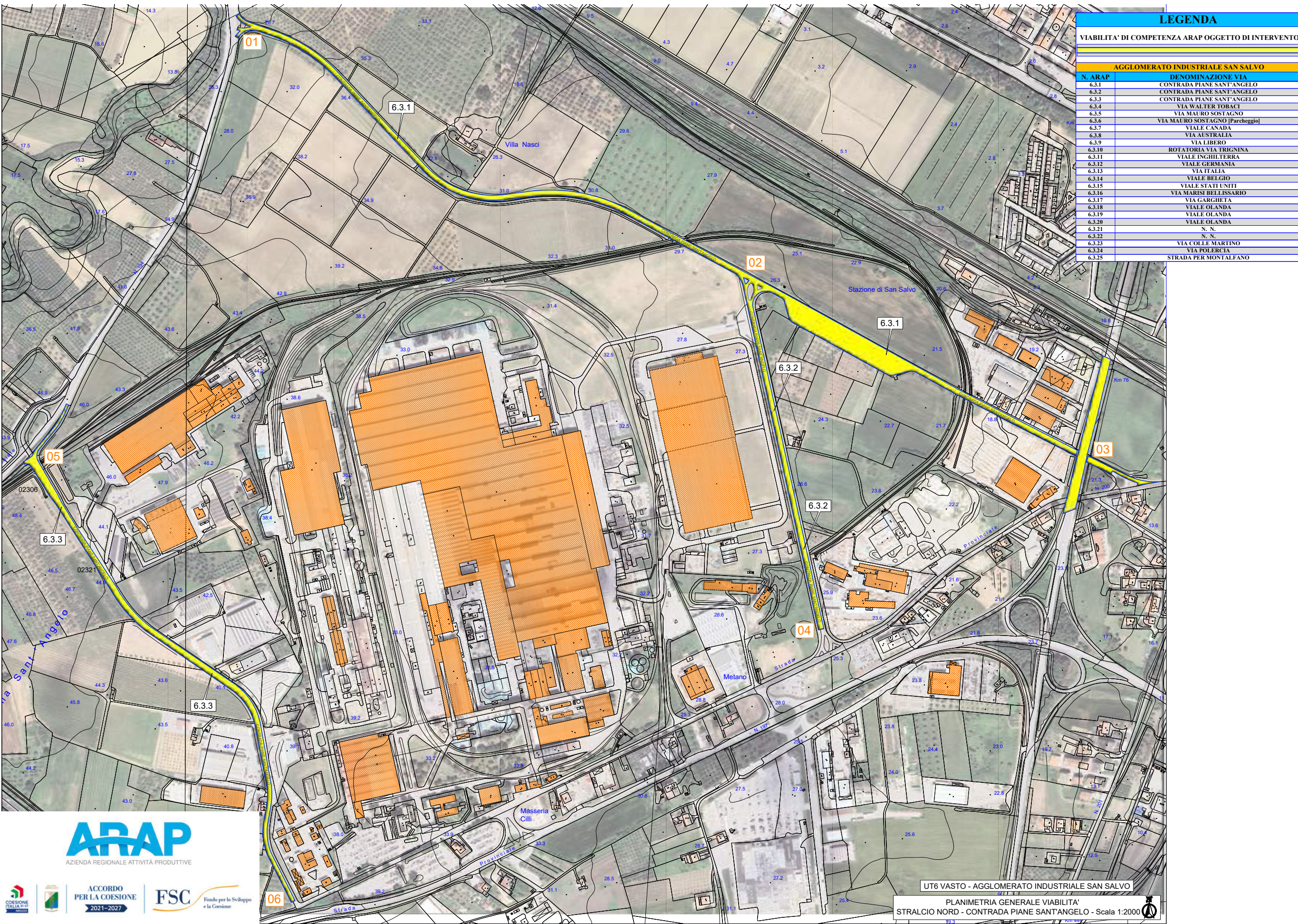


ACCORDO  
PER LA COESIONE  
2021-2027

**FSC**  
Fondo per lo Sviluppo  
e la Coesione



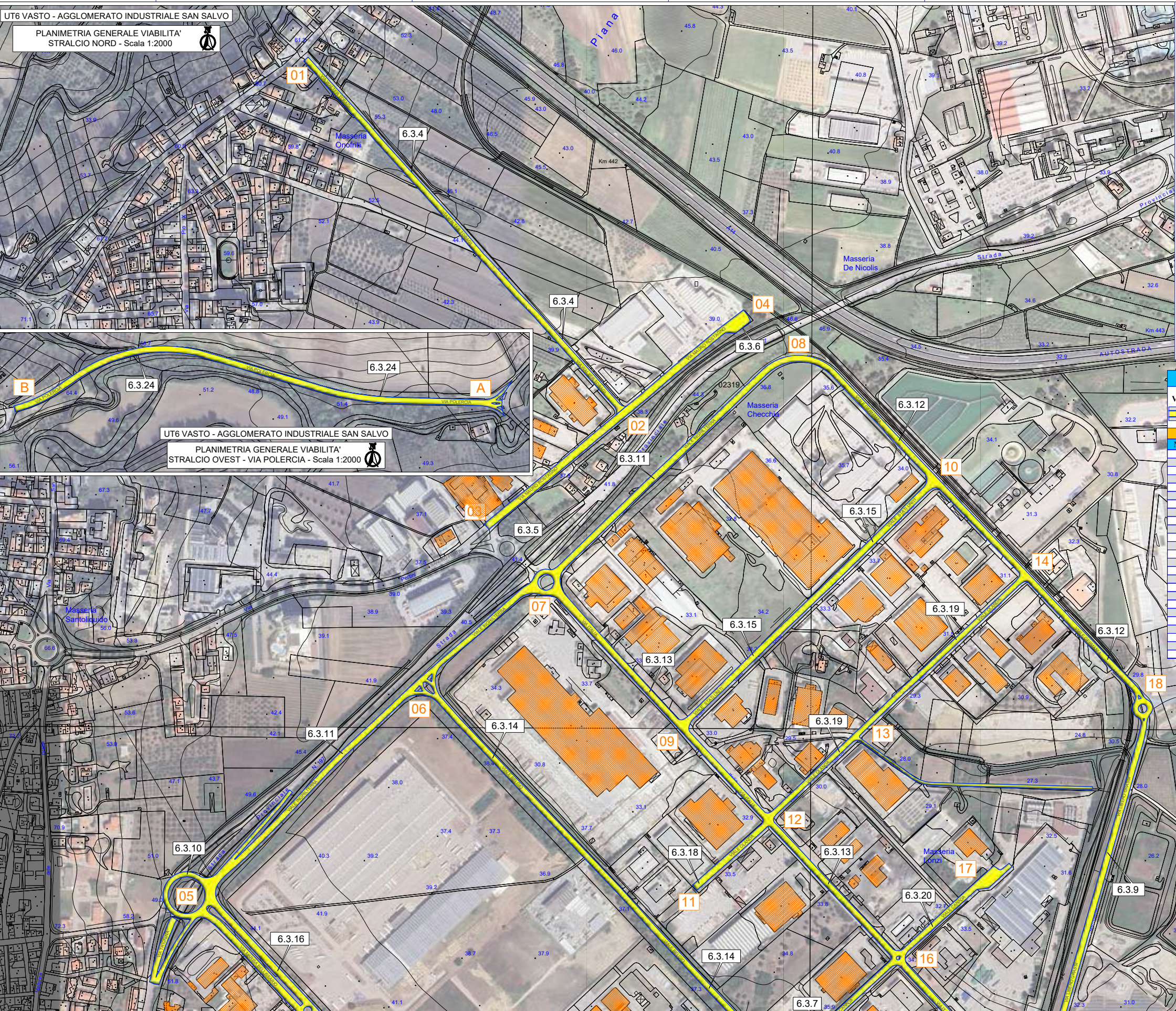
# Agglomerato industriale di San Salvo (Contrada Piane Sant'Angelo) - Stralcio NORD



LEGENDA	
VIABILITA' DI COMPETENZA ARAP OGGETTO DI INTERVENTO	
AGGLOMERATO INDUSTRIALE SAN SALVO	
N. ARAP	DENOMINAZIONE VIA
6.3.1	CONTRADA PIANE SANT'ANGELO
6.3.2	CONTRADA PIANE SANT'ANGELO
6.3.3	CONTRADA PIANE SANT'ANGELO
6.3.4	VIA WALTER TOBACI
6.3.5	VIA MAURO SOSTAGNO
6.3.6	VIA MAURO SOSTAGNO [Parcheggio]
6.3.7	VIALE CANADA
6.3.8	VIA AUSTRALIA
6.3.9	VIA LIBERO
6.3.10	ROTORIA VIA TRIGGINA
6.3.11	VIALE INGHILTERRA
6.3.12	VIALE GERMANIA
6.3.13	VIA ITALIA
6.3.14	VIALE BELGIO
6.3.15	VIALE STATI UNITI
6.3.16	VIA MARISI BELLISSARIO
6.3.17	VIA GARGHETA
6.3.18	VIALE OLANDA
6.3.19	VIALE OLANDA
6.3.20	VIALE OLANDA
6.3.21	N. N.
6.3.22	N. N.
6.3.23	VIA COLLE MARTINO
6.3.24	VIA POLERCIA
6.3.25	STRADA PER MONTALFANO



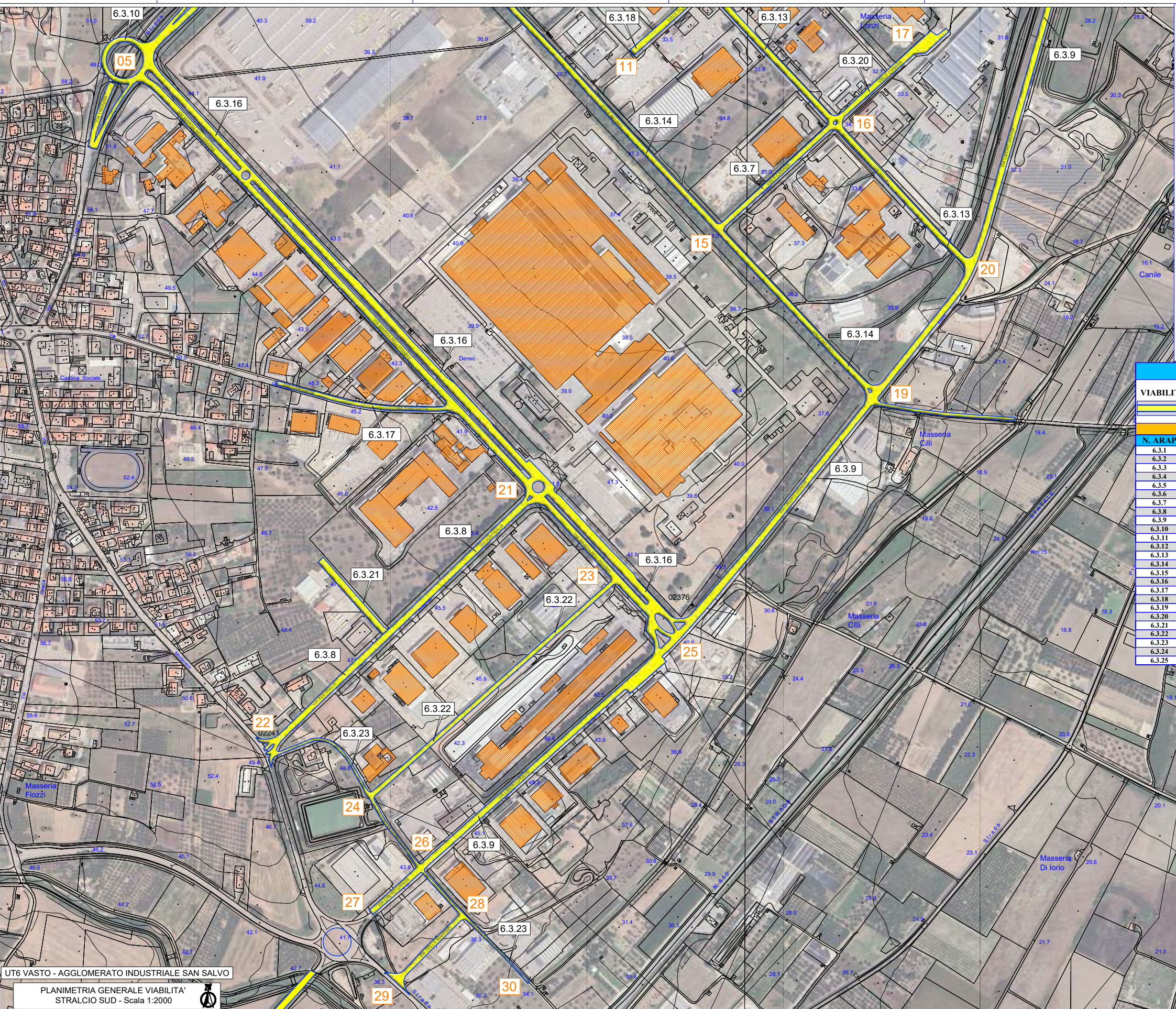
# Agglomerato industriale di San Salvo - Stralcio NORD



LEGENDA	
VIABILITA' DI COMPETENZA ARAP OGGETTO DI INTERVENTO	
AGGLOMERATO INDUSTRIALE SAN SALVO	
N. ARAP	DENOMINAZIONE VIA
6.3.1	CONTRADA PIANE SANT'ANGELO
6.3.2	CONTRADA PIANE SANT'ANGELO
6.3.3	CONTRADA PIANE SANT'ANGELO
6.3.4	VIA WALTER TOBACCI
6.3.5	VIA MAURO SOSTAGNO
6.3.6	VIA MAURO SOSTAGNO [Parcheggio]
6.3.7	VIALE CANADA
6.3.8	VIA AUSTRALIA
6.3.9	VIA LIBERO
6.3.10	ROTATORIA VIA TRIGNINA
6.3.11	VIALE INGHILTERRA
6.3.12	VIALE GERMANIA
6.3.13	VIA ITALIA
6.3.14	VIALE BELGIO
6.3.15	VIALE STATI UNITI
6.3.16	VIA MARISI BELLISSARIO
6.3.17	VIA GARGHETA
6.3.18	VIALE OLANDA
6.3.19	VIALE OLANDA
6.3.20	VIALE OLANDA
6.3.21	N. N.
6.3.22	N. N.
6.3.23	VIA COLLE MARTINO
6.3.24	VIA POLERCIA



# Agglomerato industriale di San Salvo - Stralcio SUD



VIABILITA' DI COMPETENZA ARAP OGGETTO DI INTERVENTO	
AGGLOMERATO INDUSTRIALE SAN SALVO	
N. ARAP	DENOMINAZIONE VIA
6.3.1	CONTRADA PIANE SANT'ANGELO
6.3.2	CONTRADA PIANE SANT'ANGELO
6.3.3	CONTRADA PIANE SANT'ANGELO
6.3.4	VIA WALTER TOBACI
6.3.5	VIA MAURO SOSTAGNO
6.3.6	VIA MAURO SOSTAGNO [Parcheggio]
6.3.7	VIALE CANADA
6.3.8	VIA AUSTRALIA
6.3.9	VIA LIBERO
6.3.10	ROTATORIA VIA TRIGNINA
6.3.11	VIALE INGHILTERRA
6.3.12	VIALE GERMANIA
6.3.13	VIA ITALIA
6.3.14	VIALE BELGIO
6.3.15	VIALE STATI UNITI
6.3.16	VIA MARISI BELLISSARIO
6.3.17	VIA GARGHETA
6.3.18	VIALE OLANDA
6.3.19	VIALE OLANDA
6.3.20	VIALE OLANDA
6.3.21	N. N.
6.3.22	N. N.
6.3.23	VIA COLLE MARTINO
6.3.24	VIA POLERCIA
6.3.25	STRADA PER MONTALFANO



ARAP  
AZIENDA REGIONALE ATTIVITA' PRODUTTIVE



COESIONE ITALIA 2021-2027



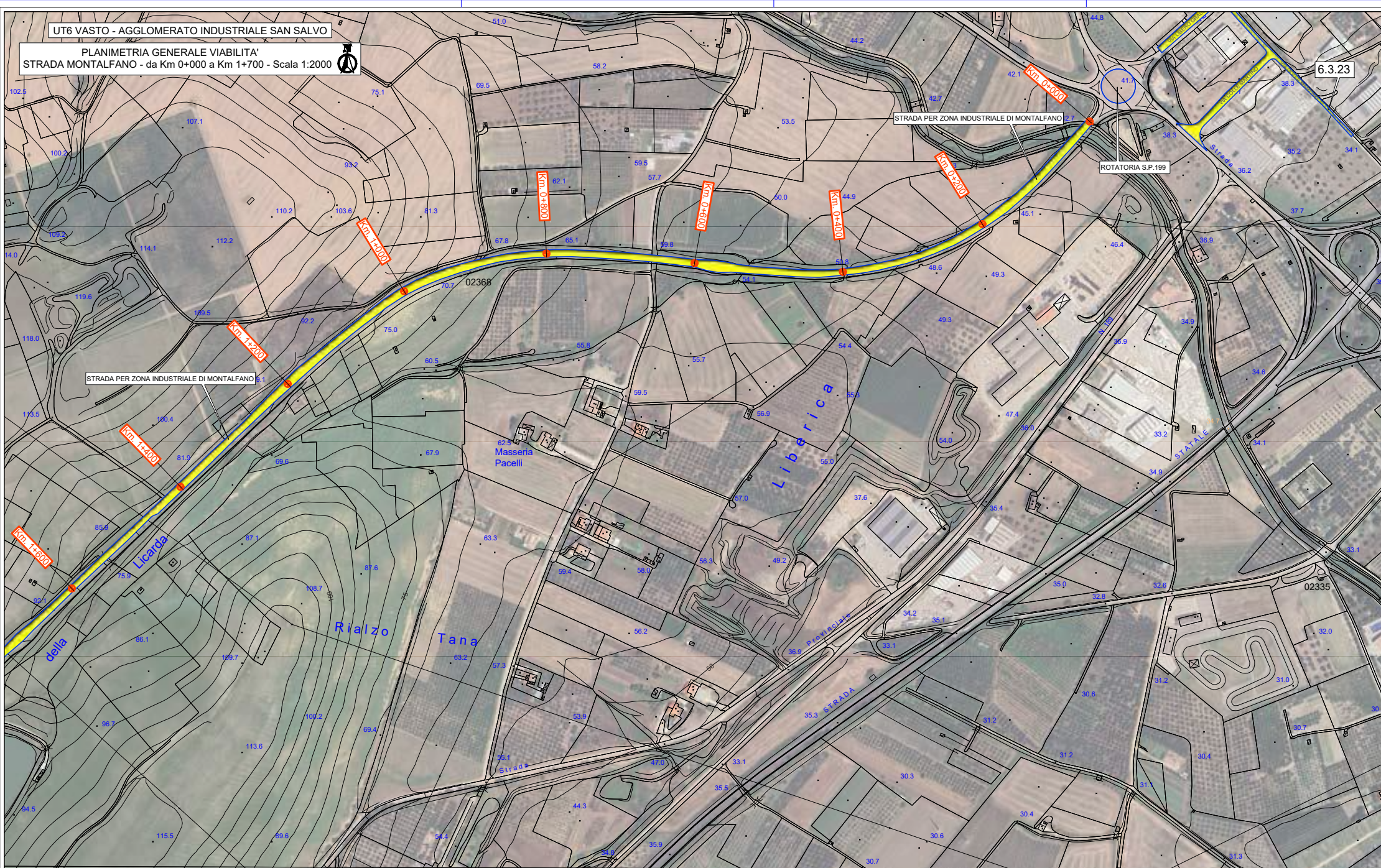
ACCORDO PER LA COESIONE  
2021-2027



FSC  
Fondo per lo Sviluppo e la Coesione

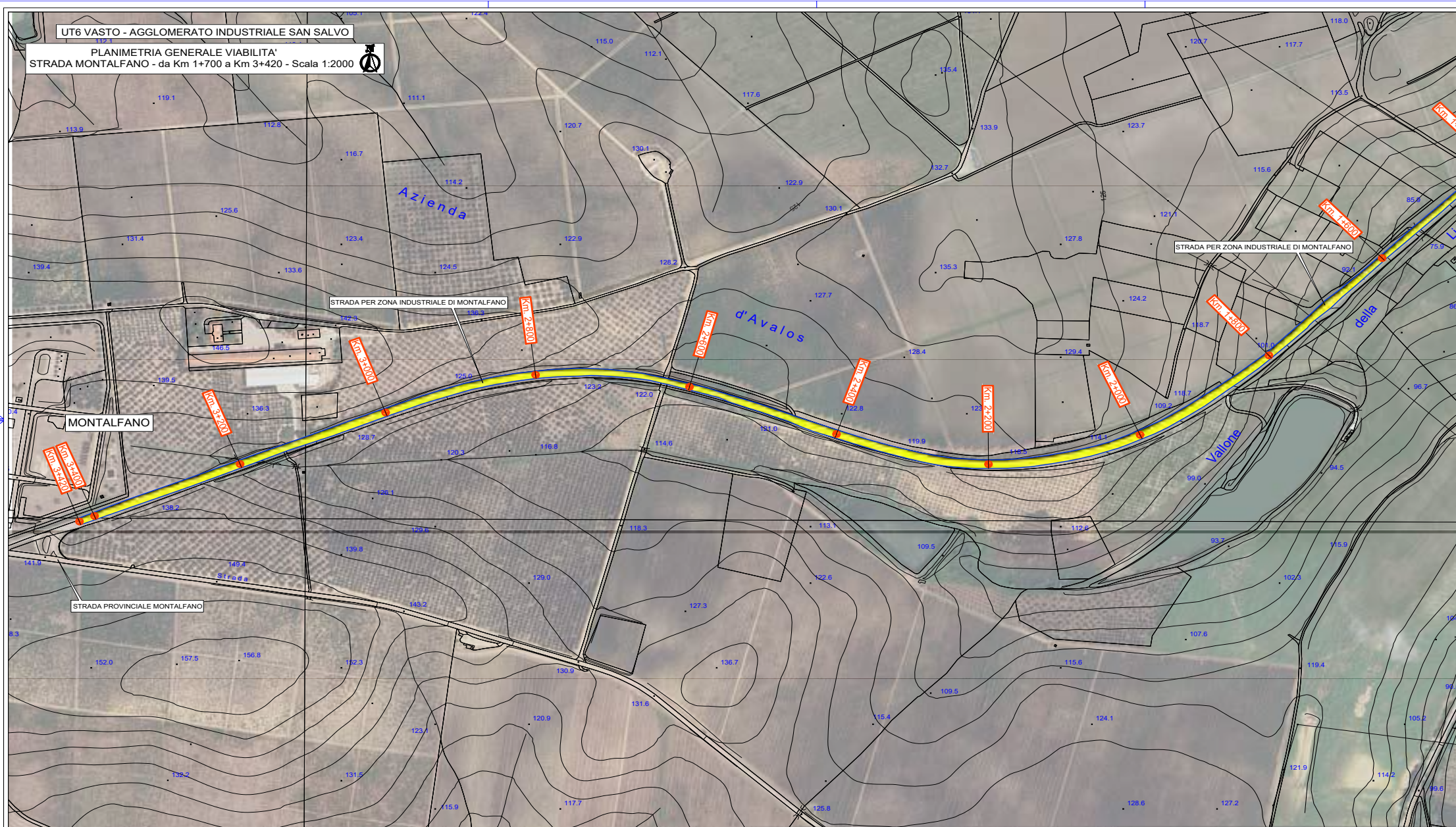


## Agglomerato industriale di San Salvo (Strada Montalfano)



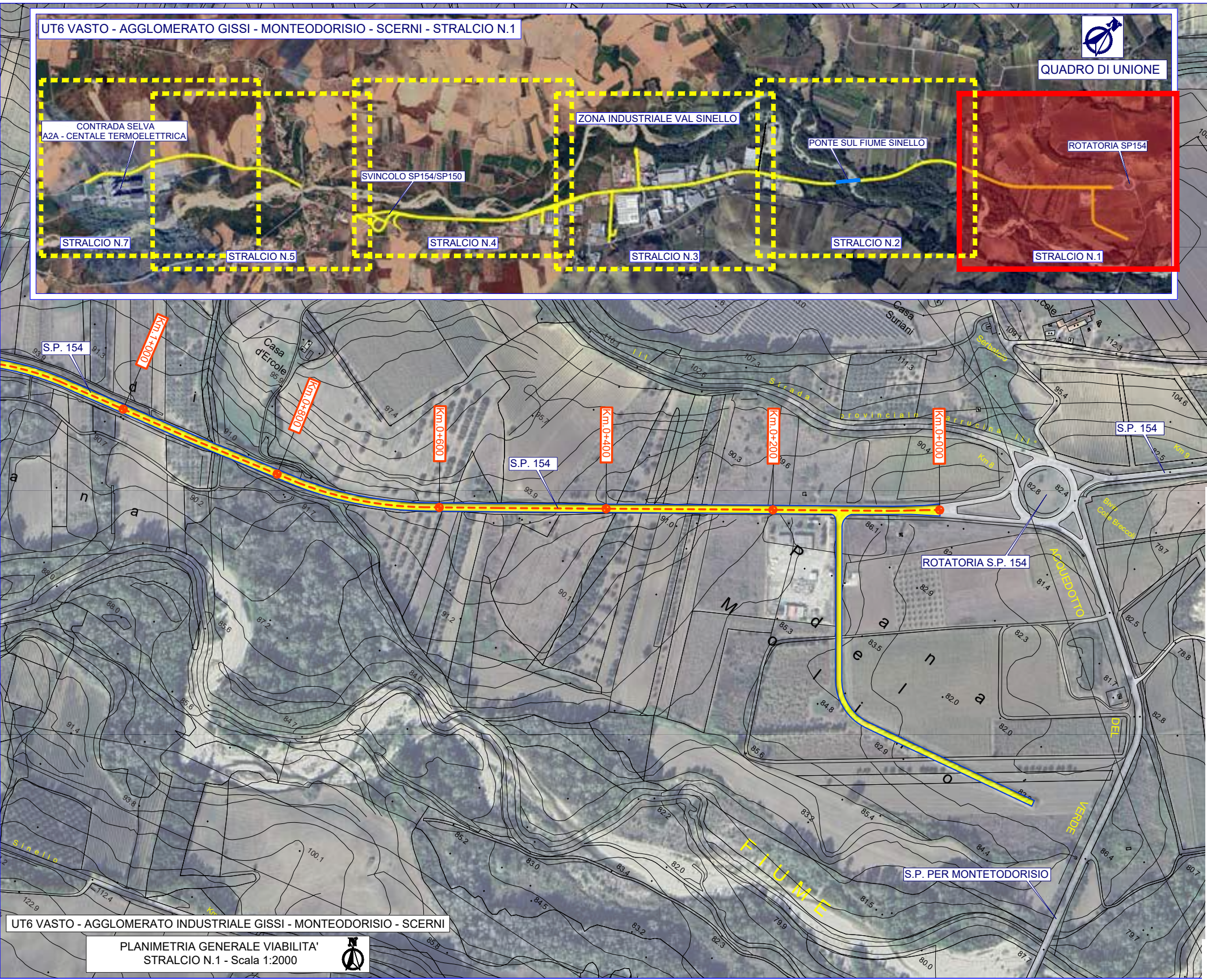


## Agglomerato industriale di San Salvo (Strada Montalfano)



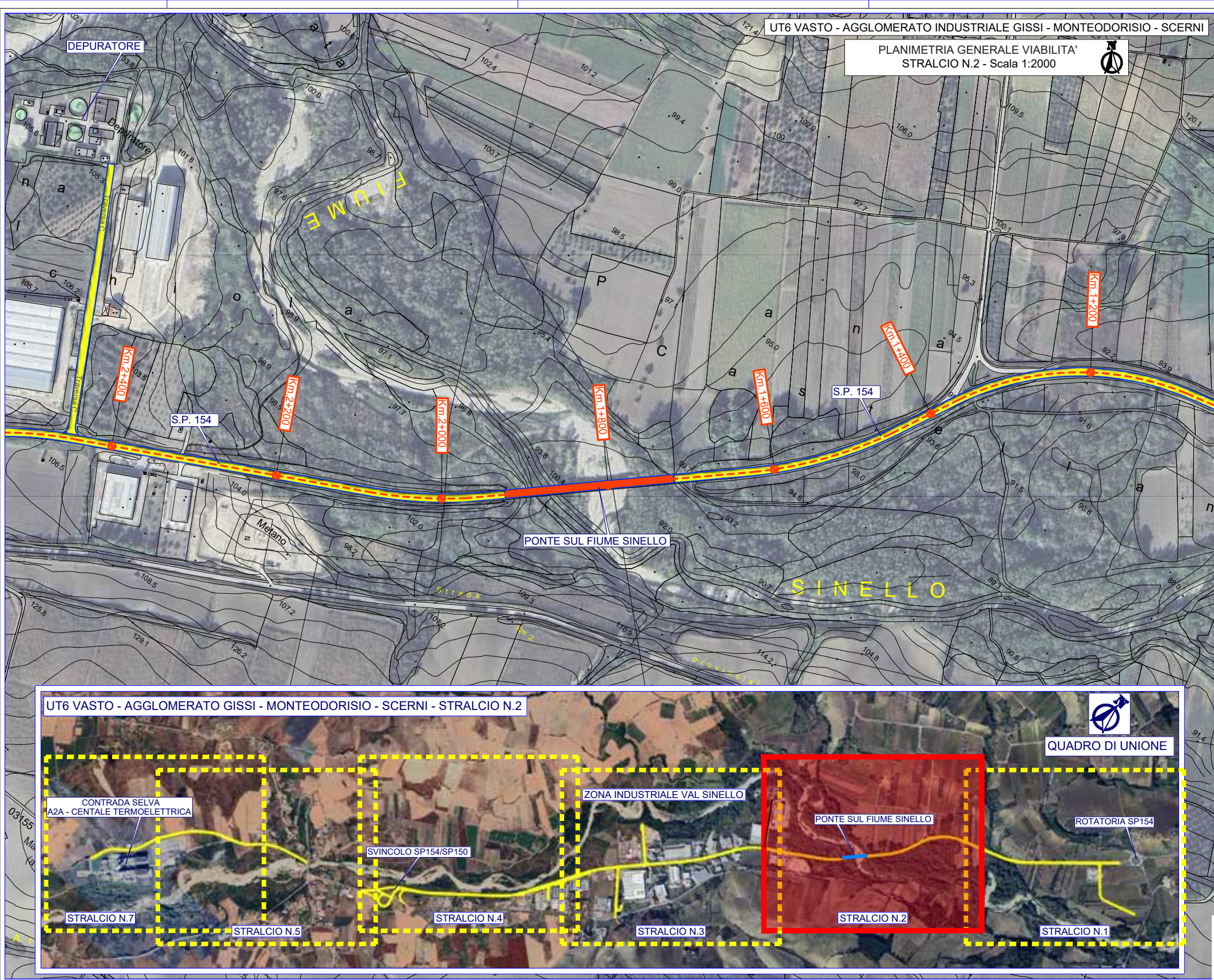


# Agglomerato Gissi - Montedorisio - Scerni | Stralcio 1



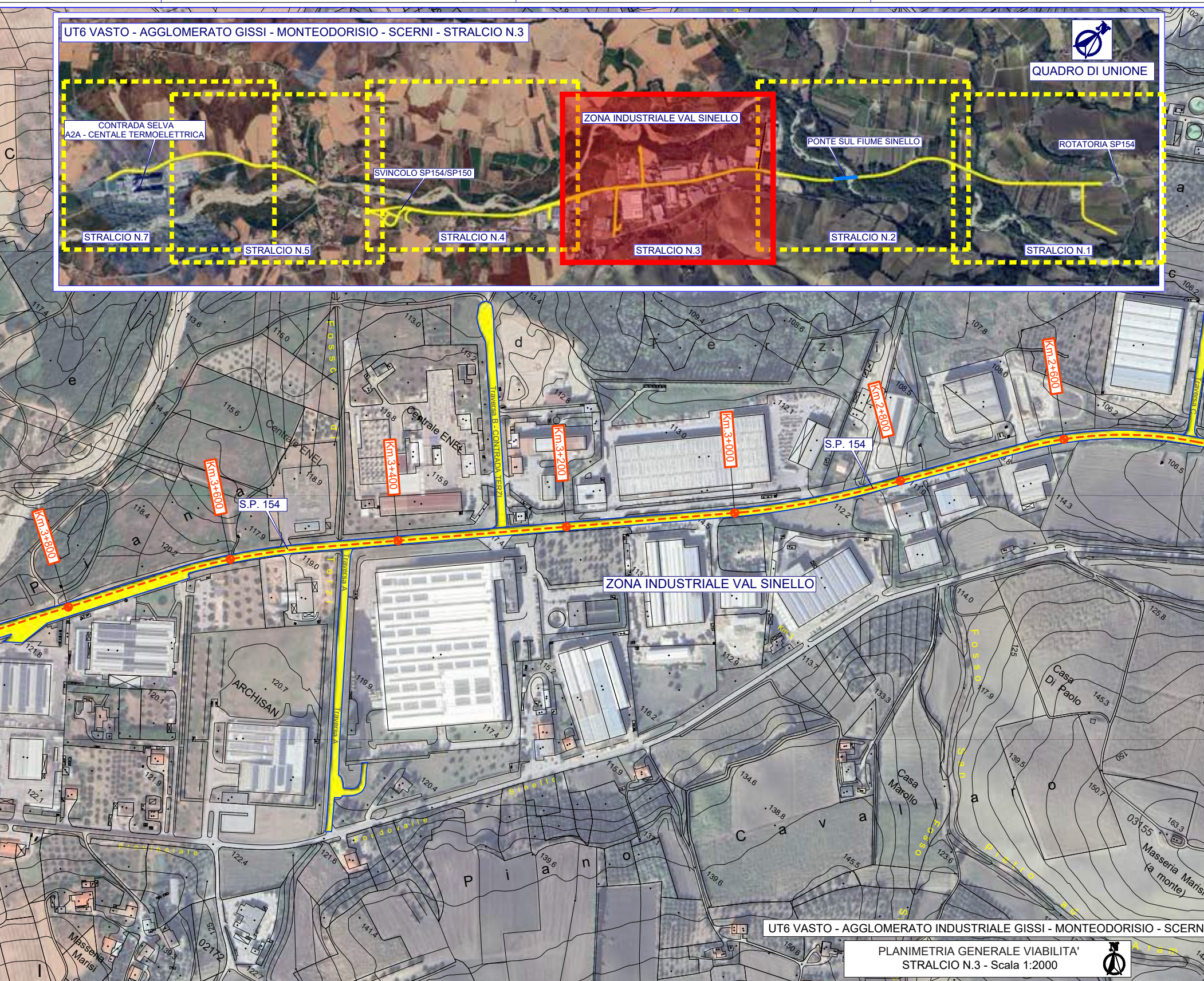


# Agglomerato Gissi - Montedorisio - Scerni | Stralcio 2



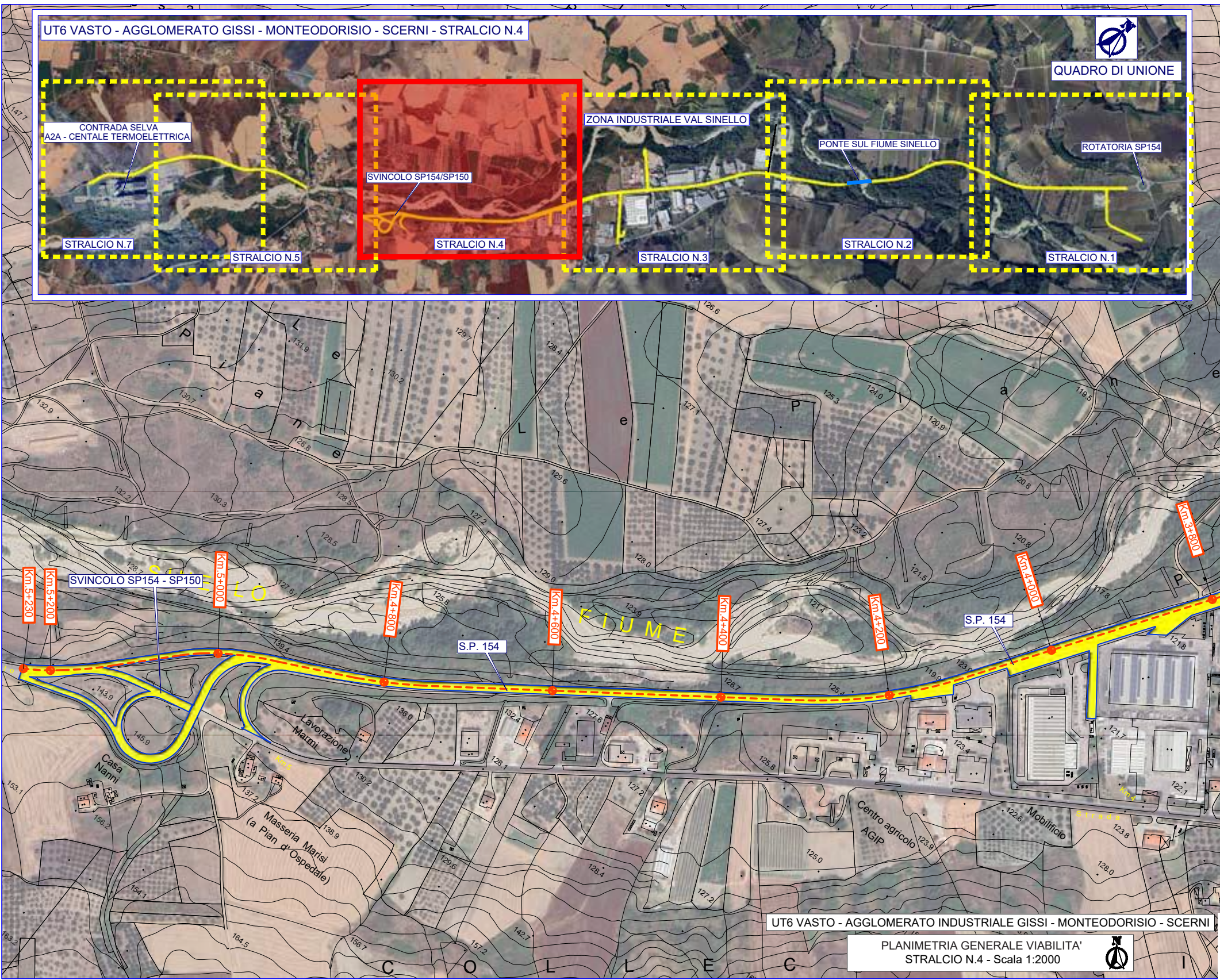


## Agglomerato Gissi - Montedorisio - Scerni | Stralcio 3



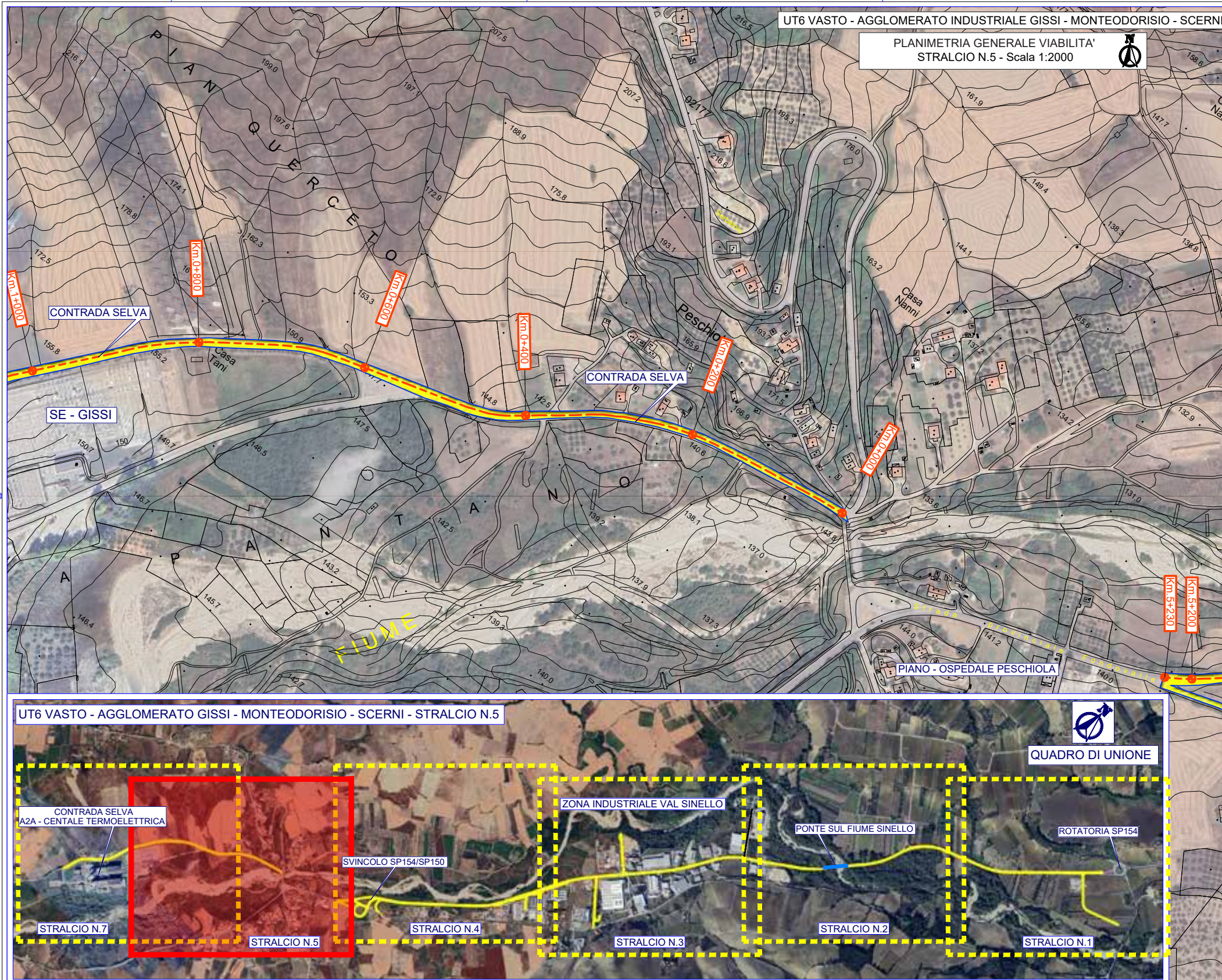


# Agglomerato Gissi - Montedorisio - Scerni | Stralcio 4





# Agglomerato Gissi - Montedorisio - Scerni | Stralcio 5



**ARAP**  
AZIENDA REGIONALE ATTIVITÀ PRODUTTIVE

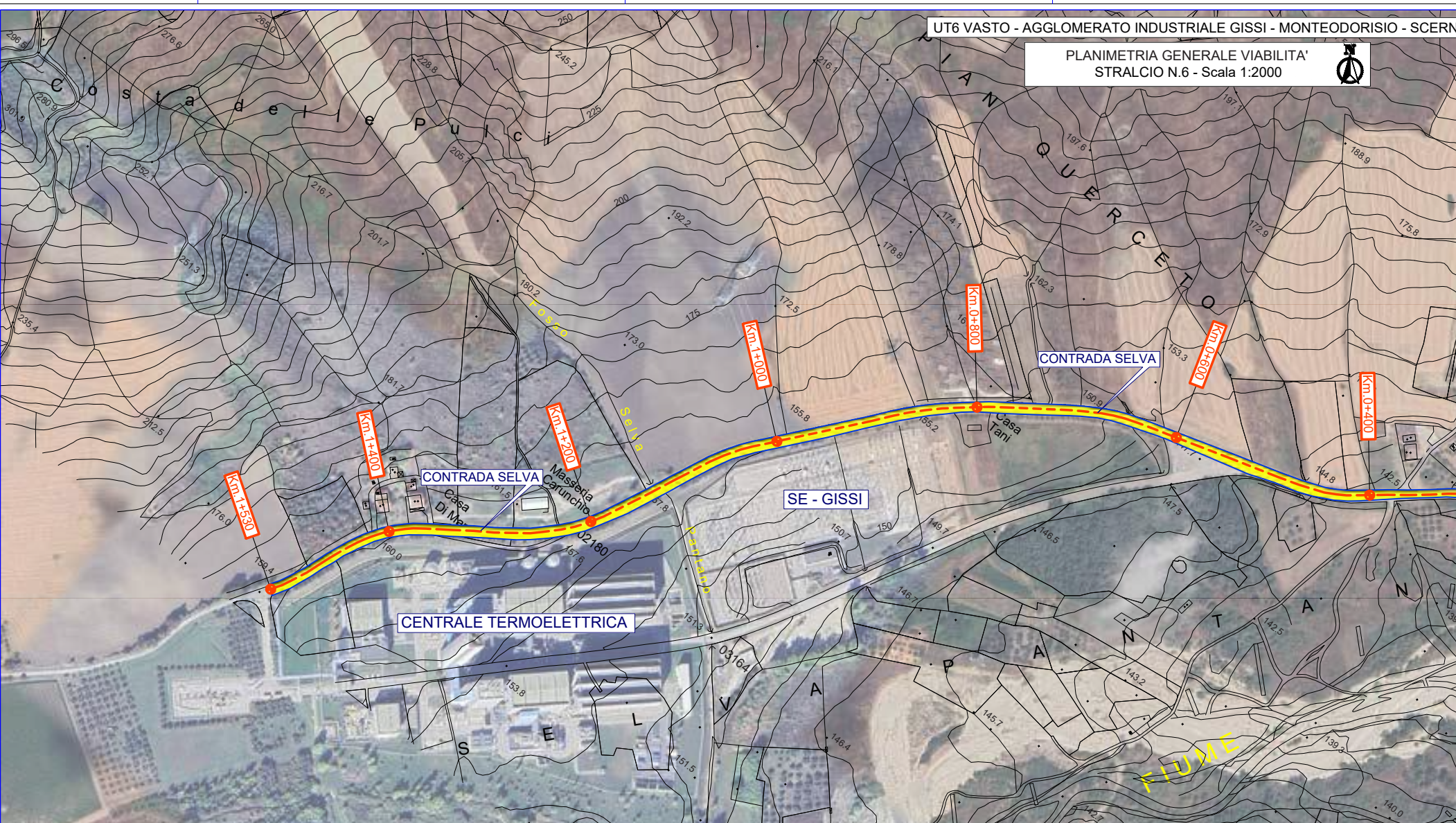


ACCORDO  
PER LA COESIONE  
2021-2027

**FSC**  
Fondo per lo Sviluppo  
e la Coesione



# Agglomerato Gissi - Montedorisio - Scerni | Stralcio 6



**ARAP**  
AZIENDA REGIONALE ATTIVITÀ PRODUTTIVE



ACCORDO  
PER LA COESIONE  
2021-2027

**FSC**  
Fondo per lo Sviluppo  
e la Coesione